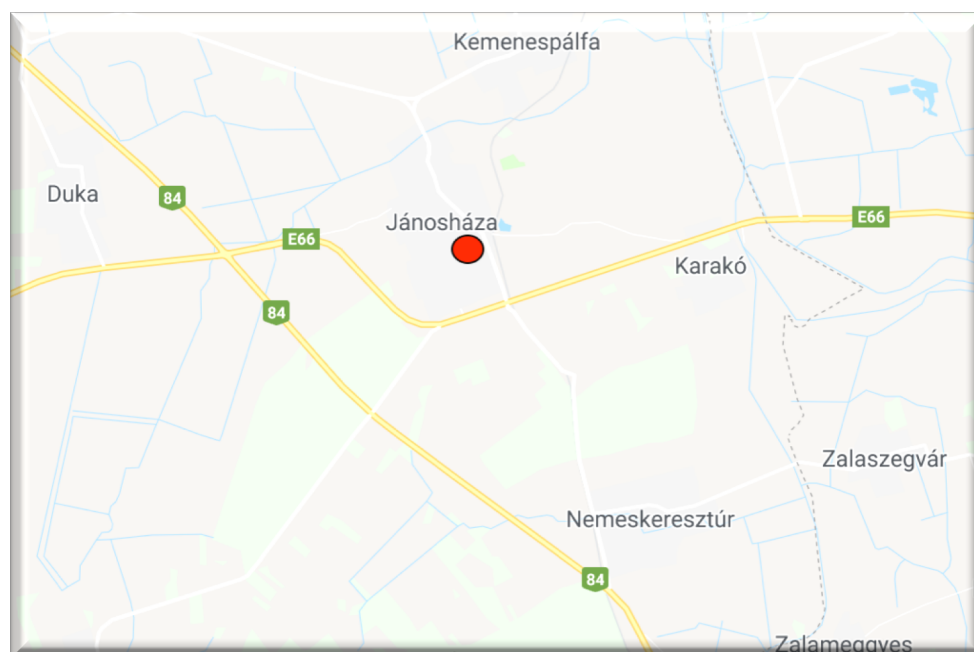


JÁNOSHÁZA VÁROS ÖNKORMÁNYZATA



JÁNOSHÁZA, 494/3-5 HRSZ. ALATTI SZENNYEZÉS BEAVATKOZÁSI ZÁRÓDOKUMENTÁCIÓJA

Dátum:
2019. szeptember 2.


VÉGH SZILÁRD
ÜGYVEZETŐ
VÉGH & VEGH MKT Kft.
8500 Celldömök, Sági út 43
Telefon: 13173151-2-18
Fax: 17609042-00160472-00200004

Tervszám:
1-057-2019.

KÉSZÍTETTE: VÉGH&VÉGH MKT KFT.

2019. augusztus - szeptember

Felelősségvállalási nyilatkozat

Alulírott Végh Szilárd, Reményi Tamás és Horváth Dóra nyilatkozunk, hogy az 1-057/2019. Beavatkozási záródokumentáció – a megbízó által közölt alapadatok alapján – az adatokból származó megállapításokra vonatkozóan felelősséget vállalunk.

Celldömölk, 2019. 09. 02.



Végh Szilárd

Környezetvédelmi szakértő


SZKV 1.1 – Hulladékgazdálkodás

SZKV 1.2 – Levegőtisztaság-védelem

SZKV 1.3 – Víz-és földtani közeg védelem

SZKV 1.4 – Zaj-és rezgésvédelem

Vas Megyei Mérnöki Kamara Nytsz 18-0555.



Reményi Tamás

Környezetvédelmi szakértő

SZKV 1.1 – Hulladékgazdálkodás

SZKV 1.2 – Levegőtisztaság-védelem

SZKV 1.3 – Víz-és földtani közeg védelem

Veszprém Megyei Mérnöki Kamara Nytsz.: 19-01035



Horváth Dóra

Környezetgazdálkodási agrármérnök

Tartalomjegyzék

1	Előzmények	4
1.1	<i>Kármentesítési eljárás során keletkezett hatósági határozatok</i>	4
1.2	<i>Tényfeltárás ismertetése</i>	4
2	Alapadatok	9
2.1	<i>Elhelyezkedés, lehatárolás, ingatlanadatok</i>	9
2.2	<i>Felelősség, jogosultság</i>	11
3	Beavatkozás során alkalmazott technikák	12
4	A beavatkozás részletes leírása	13
4.1	<i>A beavatkozás munkafolyamatai</i>	13
4.2	<i>A beavatkozás berendezései</i>	13
4.3	<i>A beavatkozás dokumentálása</i>	13
4.4	<i>Alkalmazott technikák alkalmassága</i>	14
4.5	<i>A beavatkozás időtartama</i>	14
5	A beavatkozás eredménye	15
6	Kármentesítési monitoring eredmények	15
7	Kármentesítési monitoring javaslat	15

Mellékletek:

- 1. sz. melléklet: Kötelezés
- 2. sz. melléklet: Megbízás
- 3. sz. melléklet: Szakértői jogosultság
- 4. sz. melléklet: Tulajdoni lapok
- 5. sz. melléklet: Veszélyes hulladék szállítójegyek
- 6. sz. melléklet: Monitoringhelyek térképe

1 Előzmények

1.1 Kármentesítési eljárás során keletkezett hatósági határozatok

A szennyezettséggel érintett területet Jánosháza Város Önkormányzata 1993. évben a Magyar Államtól kapta tulajdonba. A területen korábban galvánüzem működött.

A Vas Megyei Kormányhivatal Környezetvédelmi és Természetvédelmi Főosztály VA/KTF01/415/2016. számú határozatában Jánosháza Város Önkormányzatát tényfeltárássra kötelezte.

A tényfeltárást a hatóság VA-06/AKF05/2267-10/2017. sz. határozatába fogadta el, egyben az Önkormányzatot műszaki beavatkozásra kötelezte. A kötelezés határideje VA-06/AKF05/906-7/2018. sz. alatt módosításra került. A beavatkozás befejezésének és monitoringtevékenység megkezdésének határideje 2019. 12. 31.

A hivatkozott határozatok a mellékletben találhatóak.

Az Önkormányzat a kötelezettség teljesítésével a Végh és Végh MKT Kft.-t bízta meg, a megbízás és a tervezői jogosultság a II. és III. mellékletben található.

Jelen dokumentáció így az észlelt szennyezések lehatárolására készült, a felszín alatti vizek védelméről szóló 219/2004. (VII. 21.) Kormányrendelet előírásainak figyelembevételével.

1.2 Tényfeltárás ismertetése

A telephelyen ipari tevékenység 1977-1988 évek között történt.

A galvanizálásra 60-80 cm vastag beton aljzattal rendelkező épületekben került sor. A galvanizáláshoz szükséges vegyszerek külön vegyszertáróban voltak.

A keletkező ipari szennyvizek 8 m³-es felszín alatti betongyűjtőbe (ülepítő) jutottak, ahonnan közömbösítés után, tartályautóval a Jánosháza 09/29 hrsz.-n lévő szilárd és folyékony hulladéklerakóra szállították.

A telephelyen lévő létesítmények és funkcióik:



A telephelyen 2005. évben 3 db 4 m mély fúrás (Já 1-2-3) és 3 db 1 mély fúrás (Já 4-5-6) létesült. 2017. évben a területen 5 db, 1-3,6 m mélységű fúrás kialakítására került sor.

A 2005. évi (1-6) és a 2017. évi (JH1-5) fúrások helyei:



A talajból 3 db TPH, 3 db ÁVK, 5 db fém- és 2 db klórozott alifás szénhidrogénvizsgálat történt, talajvízből 5-5 db TPH, ÁVK, fém- és 2 db klórozott alifás szénhidrogénvizsgálat.

A vizsgálatok szennyezést a talajban (Ni, Zn, Cd) és a talajvízben (Cr, Cr (VI), Ni, Zn, As, Cd, B, Sb, Al, PO₄³⁻, NH₄⁺, NO₃⁻) mutattak ki.

1.3 Szennyezettségi állapot

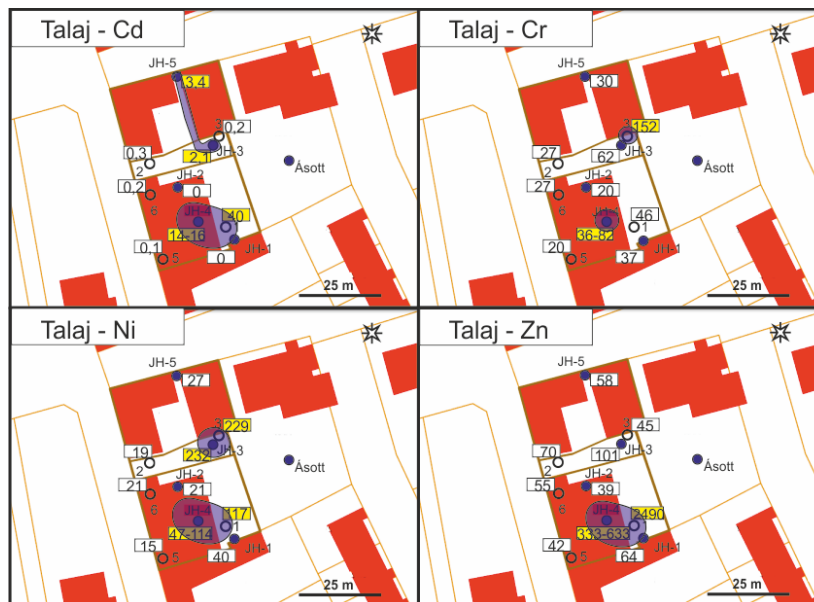
A telep ~100 %-ban betonozott. A földtani leírás szerint a telephelyen a beton (+ feltöltés) alatt gyenge áteresztő képességű agyagos-iszapos-finomhomokos rétegek települnek.

A talajvíz kb. 2-2,3 m mélységben található, az áramlás iránya É-i, a vízszintesés 0,0022 %, $k=10^{-5}$ – 10^{-6} m/s áteresztőképesség mellett a talajvíz áramlási sebessége 0,7-7 m/év.

A talaj szennyezettsége:

Komponens	B határérték	M. e.	JH-3/ÁM	JH-4/ÁM	JH-5/ÁM
Ni	40	mg/kg	229	47	
Zn	200	mg/kg		663	
Cd	1	mg/kg	2,1	14	3,4

A szennyezett talaj elterjedésének térképe:



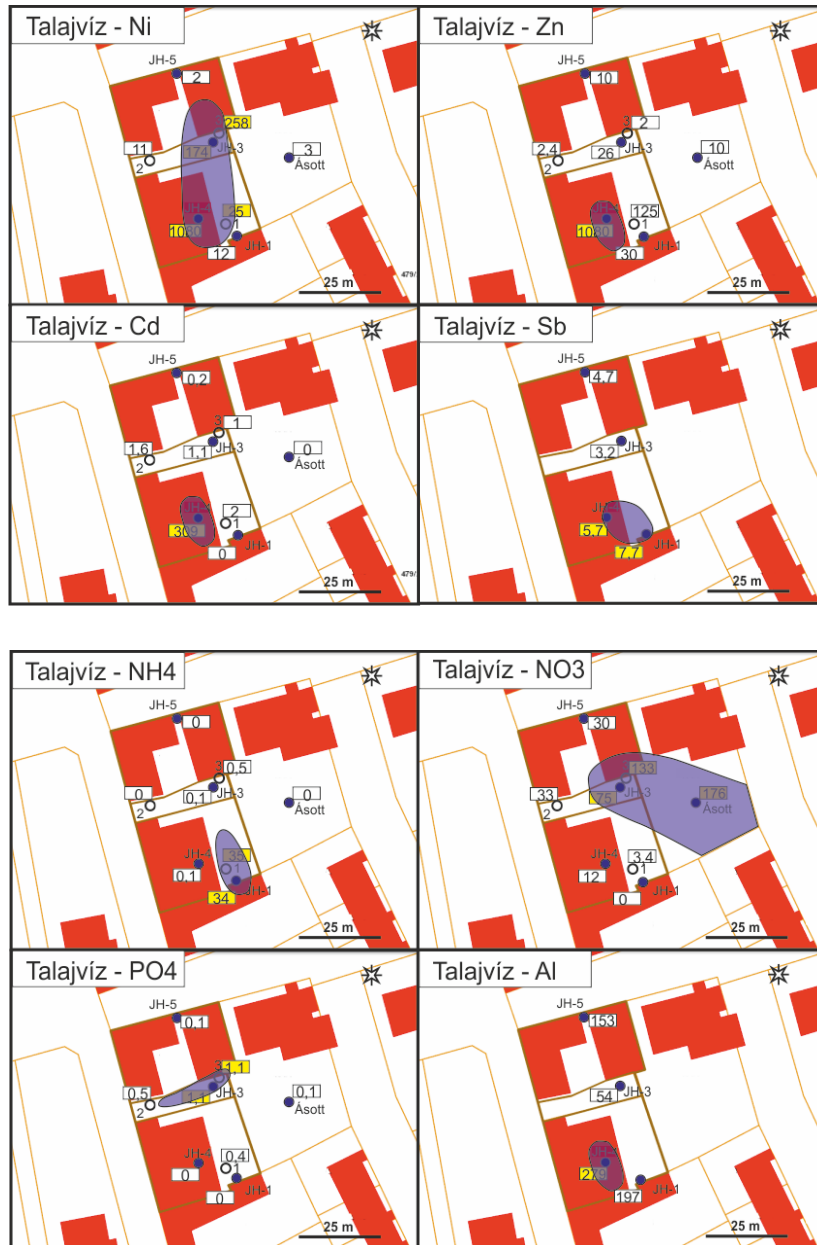
A talajszennyezés a telepen belül (494/3-5 hrsz.) maradt, a szennyezett talaj 226 m² kiterjedésű, az összes szennyezett talaj térfogata ~565 m³.

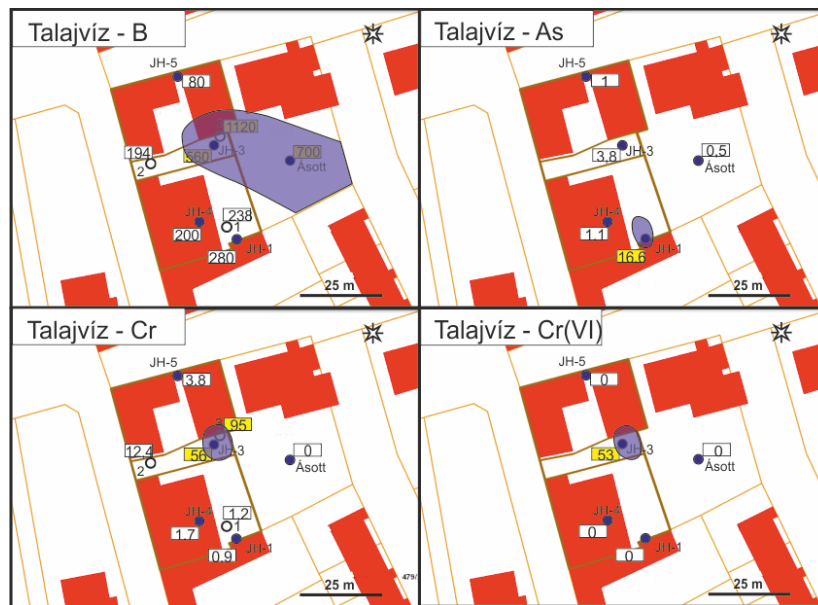
Talajvíz:

Komponens	B határérték	M. e.	JH-1	JH-3	JH-4	Ásott
Cr	50	µg/l		56,3		
Cr (VI)	10	µg/l		53		
Ni	20	µg/l		174	53,1	
Zn	200	µg/l			1080	
As	10	µg/l	16,6			
Cd	5	µg/l			309	
B	500	µg/l		560		700
Sb	5	µg/l	7,7		5,7	
Al	200	µg/l			279	

Komponens	B határérték	M. e.	JH-1	JH-3	Ásott
PO ₄ ⁻⁻⁻	0,5	mg/l		1,07	
NH ₄ ⁺	0,5	mg/l	34		
NO ₃ ⁻	50	mg/l		75	176

A szennyezett talajvíz elterjedésének térképe:





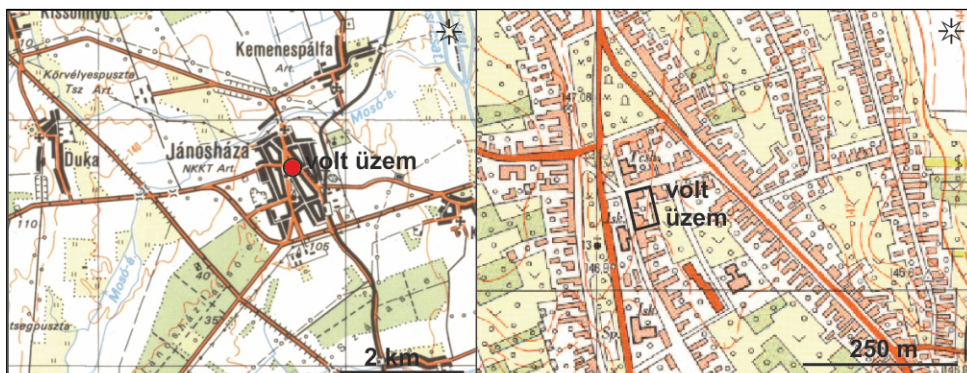
A talajvízszennyezés a telepen belül (494/3-5 hrsz.) maradt, a szennyezett talajvíz 530 m² kiterjedésű, a szennyezett talajvíz térfogata 265 m³.

2 Alapadatok

2.1 Elhelyezkedés, lehatárolás, ingatlanadatok

A terület Jánosháza központjában található, a Bajcsy-Zsilinszky utca és a Batthyány utca sarkán. A telephelyet északról (Bajcsy-Zsilinszky u. túloldalán) az Önkormányzat épülettömbje, Ny-ról (Batthyány u. túloldalán) közpark, K-ről gyógyszertár, D-ről lakóépület határolja.

A térség M=1:100 000 és M=1:10 000 térképei:



A vizsgált telep a Jánosháza 494/3, 494/4, 494/5 hrsz.-ken helyezkedik el, a terület kataszteri és légifényképe:



A tulajdonlapok a IV. mellékletben találhatóak, a vizsgált ingatlanok összesítő adatai:

Hrsz.	Terület	Művelési ág	Tulajdonos
494/3	708 m ²	kivett épület	Jánosháza Város Önkormányzata
494/4	191 m ²	kivett közút	Jánosháza Város Önkormányzata
494/5	890 m ²	kivett épület	Jánosháza Város Önkormányzata

A telephely sarokponti koordinátái:

	EOV _x	EOV _y
DNY	199 100	507 065
ÉNY	199 155	507 050
ÉK	199 165	507 085
DK	199 112	507 095

A telephelyen nyilvántartott környezetvédelmi azonosítók:

KÜJ: 100150360

TH KTJ: -

2.2 Felelősség, jogosultság

A szennyezést okozó tevékenységet (a környezetvédelmi törvény hatályba lépését megelőzően) a Celltex Háziipari és Ipari Szövetkezet folytatta.

A Jánosháza 494/3-5 hrsz. tulajdonosa Jánosháza Város Önkormányzata, aki 1993. évben a Magyar Államtól kapta tulajdonba a területet.

Kötelezett:

Jánosháza Város Önkormányzata.

Székhely: 9545 Jánosháza, Batthyány u. 2.

KÜJ: 100150360

Adószám: 15733744-2-18

KSH szám: 15733744-8411-321-18

Cégjegyzék szám: 00 15 733744

Szakértő: Végh & Végh MKT Kft.

Székhely: 9500 Celldömölk, Sági u. 43.

Levelezési cím: 9500 Celldömölk, Sági u. 43.

Tel: 95/421-698

Fax: 95/779-444

Adószám: 13173151-2-18

KSH szám: 13173151-7112-113-18

Cégjegyzék szám: Cg. 18-09-105750/7

3 Beavatkozás során alkalmazott technikák

A területre vonatkozóan „D” határérték nem került meghatározásra, miután a szennyezésnek sem humán-egészségügyi vonzata nincs, sem nem terjed.

Talaj vonatkozásában a beavatkozás során talajcserére került sor.

Talajvíz esetében monitoringtevékenység tervezett. A figyelőkutak (2 db) vízjogi létesítési engedéllyel rendelkeznek.

4 A beavatkozás részletes leírása

4.1 A beavatkozás munkafolyamatai

A telephelyen kialakult szennyezés alapvetően a galvanizáláshoz köthető, mely több mint 25 évvel ezelőtt megszűnt.

Az eredmények alapján a telephelyen belül két szennyezőforrás volt becsülhető, egyrészt, az ülepítő akna, másrészt a vegyszertároló környezete.

E két helyszín környezetében 3-3,5 m mélységű munkagödrök létesültek, a kitermelt talaj veszélyes hulladékként került elszállításra. Az I. jelű munkagödör 12 m², a II. jelű 27 m², a III. jelű 15 m² felületű volt.

A telephelyen kialakított munkagödrök koordinátái és térképe:



A hulladék kiszállítását követően a munkagödröket tiszta anyaggal feltöltötték.

4.2 A beavatkozás berendezései

A beavatkozásba gumikerekes kotrógép és teherautók kerültek bevonásra.

4.3 A beavatkozás dokumentálása

A kitermelt talaj veszélyes hulladékként került elszállításra, a szállítójegyek a mellékletben találhatók. A szennyezett talaj a Saubermacher Marcali Kft. Marcali-Cserhátpusztai veszélyes hulladéklerakó telepére került.

Az átvevő hulladékgazdálkodási engedélyszáma: SO-04Z/KO/1257-30/2018.

Az elszállított hulladékok dokumentálása:

Dátum	Rendszám	Menetlevélszám	Mennyiség (t)
2019.06.27	FJJ-009	0314022	19,56
2019.06.27	KEF-529	0313551	18,96
2019.06.27	KGR-632	0314119	23,04
2019.06.28	KEF-529	0313552	20,26
2019.06.28	KGR-632	0314120	20,76
			102,58

A beavatkozásról készült fénykép:



4.4 Alkalmazott technikák alkalmassága

A talajcserét a kármentesítés során rutinszerűen alkalmazzák.

4.5 A beavatkozás időtartama

A beavatkozásra 2019. június végétől került sor, kb. 2 hét időtartammal.

5 A beavatkozás eredménye

A területre vonatkozóan „D” határérték nem került meghatározásra, ennek következtében a helyben maradó talaj szennyezettségére vonatkozóan vizsgálatok sem történtek.

A beavatkozás a telephelyen vélt szennyezőforrások megszüntetésére, ez által a monitoringidőszak rövidítésére irányult.

6 Kármentesítési monitoring eredmények

A telephelyen a talajcseréhez kapcsolódóan mérések nem történtek, miután a talajcserére a kötelezett önkéntes döntése alapján került sor.

A telephelyen a figyelőkutak kialakítása folyamatban van, vizsgálatokra ezidáig nem került sor.

7 Kármentesítési monitoring javaslat

A kármentesítési monitoringot a VA-06/AKF05/2267-10/2017. sz. határozat alapján kell végezni.

Vizsgálati helyek száma: 2 db

Vizsgálati gyakoriság: évente egyszer

Vizsgálandó komponensek: pH, összes oldott anyag, ammónium, nitrit, nitrát, foszfát, fémek (Ni, Zn, Cd, Sb, As, Al, B, Cr, Cr-VI)

A kutak tervezett helye:

	EOV X	EOV Y	Perem Z	Hrsz.
1.	199 120	507 080	147 mBf.	Jánosháza 494/5
2.	199 145	507 070	147 mBf.	Jánosháza 494/3

A kutak helye a VI. sz. mellékletben lévő térképen látható.

A kutakkal érintett területek művelési ága: kivett épület

Tervezett talpmélység: 7 m

Szűrőzés: 1,5-5,5 m mélységközben

8. Összefoglalás

A Vas Megyei Kormányhivatal Szombathelyi Járási Hivatal Agrárügyi és Környezetvédelmi Főosztály Környezetvédelmi és Természetvédelmi Osztály VA-06/AKF05/2267-10/2017. számú határozatában Jánosháza Város Önkormányzatát beavatkozásra kötelezte a Jánosháza 494/3-5 hrsz. területen lévő volt galvánüzemhez kapcsolódó szennyezés vonatkozásában.

A beavatkozásra az Önkormányzat önkéntes felvállalása okán került sor, miután a számítások szerint a területen kialakult fémes jellegű talaj és talajvízszennyezésnek sem humán-egészségügyi, sem környezeti vonzata nem volt.

Ennek okán ún. D határérték sem került meghatározásra.

A talajcsere a területen a várható monitoringidőszak lerövidítésére irányult.

A talajcsere a szennyezőforrások környezetében lezárult, a kitermelt szennyezett talaj veszélyes hulladéklerakón került elhelyezésre.

A monitoringrendszer (2 db figyelőkút) kialakítása a területen folyamatban van. Javasoljuk a beavatkozás elfogadását, és kármentesítési monitoring végzését.

Celldömölk, 2019. augusztus 29.

1. sz. melléklet: Kötelező határozat



VAS MEGYEI KORMÁNYHIVATAL
SZOMBATHELYI JÁRÁSI HIVATAL

Iktatószám: VA-06/AKF05/2267-10/2017.
Ügyintéző: Erhardt Ildikó
Telefon: (94) 506 719

Tárgy: Jánosháza 494/3-5 hrsz-ú területeken feltárt szennyezés kármentesítése – tényfeltárási záródokumentáció elbírálása

HATÁROZAT

I.

A Jánosháza 494/3-5 hrsz-ú területeken feltárt szennyezés (KTJ: 102708571) vonatkozásában a VÉGH & VÉGH MKT Kft. (9500 Celldömölk, Sági u: 43.) által benyújtott 1-044/2017. tervszámú tényfeltárási záródokumentációt

elfogadom,

egyben Jánosháza Város Önkormányzatát (9545 Jánosháza Batthyány u. 2., KÜJ: 103448299) műszaki intézkedésre (beavatkozásra) és kármentesítési monitoringra

kötelezem,

a II. szakaszban ismertetett beavatkozás és a III. szakaszban ismertetett monitoring tevékenység mellett, a IV. és V. szakaszban foglalt előírások figyelembevételével.

II.

Műszaki intézkedés (beavatkozás)

- Talajcsere, majd humusztartalmú anyaggal történő visszatöltés és lebetonozás az azonosított szennyezőforrások környezetében:
 - volt ülepítő akna környezetében kb. 2,5 m mélységig, ~ 20 m³ mértékben
 - vegyszerraktár D-i sarkánál (JH-3 kút környezet) kb. 2,5 m mélységig, ~ 15 m³ mértékben

III.

Kármentesítési monitoring

- 2 db figyelőkútban vízszintészelelés és vízminőségvizsgálat évente egy alkalommal
- Vizsgálendő komponensek: pH, összes oldott anyag, ammónium, nitrit, nitrát, foszfát, nikkel, cink, kadmium, antimon, arzén, alumínium, bór, króm III, króm VI

Agrárügyi és Környezetvédelmi Főosztály - Környezetvédelmi és Természetvédelmi Osztály
9700 Szombathely, Vörösmarty Mihály utca 2.; 9701 Szombathely, Pf.: 183
Telefon: (06 94) 506-700 Fax: (06 94) 313 283 E-mail: zoldhatosag@vas.gov.hu

IV.

Előírások

1. A műszaki intézkedést (beavatkozást) és a monitoringot az előírások és az engedélyezési tervdokumentáció szerint kell végezni.
2. A monitoring tevékenységről minden év **január 31-ig** éves értékelő jelentést kell a környezetvédelmi hatóság felé benyújtani.
3. A kármentesítési monitoringról – az éves jelentés részeként – a felszín alatti víz és a földtani közeg környezetvédelmi nyilvántartási rendszer (FAVI) adatszolgáltatásáról szóló 18/2007. (V. 10.) KvVM rendelet 3. § szerinti FAVI-MIR-K adatlapokon a szükséges adatszolgáltatást teljesíteni kell.
4. A felszín alatti víz és a földtani közeg környezetvédelmi nyilvántartási rendszer (FAVI) adatszolgáltatásáról szóló 18/2007. (V. 10.) KvVM rendelet 2. § b) pontja szerinti B2 adatlapokon a szükséges adatszolgáltatást **2017. szeptember 30-ig** teljesíteni kell.
5. Amennyiben a terület jelenlegi rendeltetésének olyan jellegű megváltozása következne be, ami jelentősen befolyásolná a kockázatelemzés alapvető elemeit új kockázatbecslést kell végezni és azt a környezetvédelmi hatóság felé be kell nyújtani.
6. A műszaki intézkedés végrehajtásáról, annak **befejezését követő 30 napon belül** összefoglaló jelentést kell beküldeni a környezetvédelmi hatóság részére. A jelentésnek tartalmaznia kell az elvégzett munkálatok bemutatását, és a jelentéshez csatolni kell a veszélyes hulladékok elszállítását igazoló bizonylatokat.
7. A kármentesítési monitoring befejezéséről záródokumentációt kell benyújtani, az utóellenőrzés a záródokumentáció hatósági elfogadása után fejezhető be.

A műszaki intézkedés befejezésének határideje: **2018. március 31.**

A kármentesítési monitoring kötelezettség a szennyezés megszűnéséig, de legalább négy évig fennáll. A monitoring tevékenység megkezdésének határideje: **2018. március 31.**

V.

Az eljárásban szakkérdés vizsgálatként közreműködő **Vas Megyei Kormányhivatal Sárvári Járási Hivatal Népegészségügyi Osztálya VA-04/NEO/01464-2/2017. számú népegészségügyi vonatkozású szakkérdésében a tényfeltárási záródokumentációban foglaltakat közegészségügyi szempontból elfogadta.**

Az eljárásban szakhatóságként közreműködő **Vas Megyei Katasztrófavédelmi Igazgatóság 36800/4160-1/2017. ált. számú szakhatósági hozzájárulásában a tényfeltárási záródokumentáció elfogadásához hozzájárult, az I. pontban ismertetett beavatkozás és kármentesítési monitoring elrendelése, és a II. pontban szereplő előírások megtartása mellett.**

I.

I/1 Beavatkozás: Talajcsere a szennyezőforrások (ülepítőakna és a vegyszerraktár D-i oldalánál lévő szennyvízakna) környezetében - kb. 2,5 m mélységig, kb. 35 m³ mértékben.

I/2 Monitoringhelyek jellemzői:

Kút jele	HRSZ.	EOVX	EOVY	Talp	Csővezés	Szűrő
1	494/5	199 120	507 080	9 m	125 mm PVC	2-8 m
2	494/3	199 145	507 070	9 m	125 mm PVC	2-8 m

Monitoring vizsgálatok:

- A kutakból évente vízszintészelelés, valamint vízminőségvizsgálat az alábbi komponensekre:

Vízkémia (pH, összes oldott anyag, ammónium, nitrit, nitrát, foszfát)

Fémek (Ni, Zn, Cd, Sb, As, Al, CrIII, CrVI, B)

II.

1. A kármentesítési monitoringot az I. fejezetben megadottak alapján kell végezni.
2. A vizsgálati eredményeket - kiértékeléssel együtt - a rákövetkező év január 31-ig a Vízügyi Hatóság felé meg kell küldeni.
3. Az utóellenőrzési kötelezettség **2022. március 31.-ig** fennáll.
4. A monitoring befejezéséről záródokumentációt kell benyújtani, a kármentesítési monitoring a záródokumentáció elfogadása után fejezhető be.

VI.

A környezetvédelmi és természetvédelmi hatósági eljárások igazgatási szolgáltatási díjairól szóló 14/2015. (III. 31.) FM rendelet (továbbiakban: FM rendelet) 1. számú melléklet 21. főszám 2.1.1. és 2.2.1. pontja alapján az igazgatási szolgáltatási díjat 106.000,- Ft-ban állapítottam meg. Ezt az összeget az engedélyes az eljárás során megfizette.

A határozat ellen a kézbesítéstől számított 15 napon belül a Pest Megyei Kormányhivatal Környezetvédelmi és Természetvédelmi Főosztályához (1016 Budapest, Mészáros u. 58/A) címzett, de a Vas Megyei Kormányhivatal Agrárügyi és Környezetvédelmi Főosztály Környezetvédelmi és Természetvédelmi Osztályához (9700 Szombathely, Vörösmarty u. 2.) benyújtandó – indokolást tartalmazó – fellebbezésnek van helye.

A jogorvoslati eljárás díja a közigazgatási alapeljárás igazgatási szolgáltatási díjának 50 %-a, azaz 53.000,- Ft. A díj a Vas Megyei Kormányhivatal Magyar Államkincstár által vezetett 10047004-00335711-00000000 számlájára történő átutalással, illetve a fizetési számlára történő készpénz-befizetéssel is teljesíthető (banki készpénz-befizetés, belföldi postautalvány). A díj befizetését igazoló bizonylatot a jogorvoslati kérelemhez csatolni kell. A megbízás közlemény rovatában fel kell tüntetni az ügyiratszámunkat és az ügyfél adószámát vagy adóazonosító jelét.

INDOKOLÁS

A környezetvédelmi hatóság VA/KTF01/1770-6/2016. számon 2015. december 14-én hivatalból tényfeltárási záródokumentáció benyújtására vonatkozó kötelezés kiadására irányuló közigazgatási hatósági eljárást indított a Vas Megyei Katasztrófavédelmi Igazgatóság 36800/1958-7/2015.ált. számú határozata alapján, mely szerint a kivizsgált területen szennyezés van és annak további vizsgálata szükséges.

Az eljárás lezárásaként a környezetvédelmi hatóság Jánosháza Város Önkormányzatát (9545 Jánosháza, Batthyány utca 2.) a Jánosháza 494/3-5 hrsz-ű területeken jelentkező talaj- és talajvízszennyezés okán a VA/KTF01/41-2/2016. számú határozatában tényfeltárássra kötelezte.

A kötelezettség teljesítéseként tárgyi területek vonatkozásában benyújtásra került Jánosháza Város Önkormányzata megbízásából eljáró VÉGH & VÉGH MKT Kft. általa készített 1-044/2017. tervszámú tényfeltárási dokumentáció.

A tényfeltárási záródokumentációban foglaltak a felszín alatti vizek védelméről szóló 219/2004. (VII. 21.) Korm. rendelet 21-33. §-ában rögzítettek szerint kerültek elbírálásra.

A kérelem és mellékleteinek hiányosságaira tekintettel VA-06/AKF05/2267-6/2017. számon hiánypótlást rendeltem el, melynek teljes körű teljesítése 2017. július 6-án megtörtént.

A tényfeltárás keretében 5 db 1-3,6 méter talpmélységű furatot (JH-1 – JH-5) létesítettek, melyek a talajvíz és a földtani közeg minőségi felmérését szolgálták. A furatokból vett talajmintákat és talajvízmintákat TPH, toxikus fémek, ÁVK és VOCI komponensekre vizsgálták.

Talajvízminták esetén a TPH, fém és ÁVK vizsgálat minden furatban és a telephely K-i szomszédjában található ásott kút esetében is megtörtént, míg a VOCI komponenst 2 furatban (JH-3 és JH-4) vizsgálták. A talajmintákat TPH tekintetében 3 furatban (JH-1, JH-4, JH-5), toxikus fémek tekintetében minden furatban, ÁVK komponensekre nézve 3 furatban (JH-3 – JH-5) és VOCI komponensekre 2 furatban (JH-3 és JH-4) vizsgálták.

Talajvízben 1 db mintában mutatkozott foszfát (JH-3: 1,07 mg/l), 1 db mintában ammónium (JH-1: 34 mg/l), 2 db mintában nitrát (JH-3: 75 mg/l, ásott kút: 176 mg/l), 1 db mintában króm (III) (JH-3: 56,3 µg/l), 1 db mintában króm (VI) (JH-3: 53 µg/l), 1 db mintában cink (JH-4: 1080 µg/l), 1 db mintában kadmium (JH-4: 309 µg/l), 1 db mintában alumínium (JH-4: 279 µg/l), 2 db mintában nikkel (JH-3: 177 µg/l, JH-4: 53,1 µg/l), 2 db mintában bór (JH-3: 560 µg/l, ásott kút: 700 µg/l), 2 db mintában antimon (JH-1: 7,7 µg/l, JH-4: 5,7 µg/l), 1 db mintában arzén (JH-1: 16,6 µg/l) szennyezés.

Talajban toxikus fémek tekintetében mutattak ki „B” határérték feletti értékeket. A nikkel 2 db mintában (JH-3/ÁM: 229 mg/kg, JH-4/ÁM: 47 mg/kg), a cink 1 db mintában (JH-4/ÁM: 663 mg/kg), a kadmium 3 db mintában (JH-3/ÁM: 2,1 mg/kg, JH-4/ÁM: 14 mg/kg, JH-5/ÁM: 3,4 mg/kg) haladta meg a „B” szennyezettségi határértékeket (nikkel: 40 mg/kg, cink: 200 mg/kg, kadmium: 1 mg/kg).

Az eredmények értékelése során figyelembevételre kerültek a területen már korábban (2005. évben), az Ökohydro Kft. (Szombathely) által elvégzett előzetes feltárások eredményei is.

A kiértékelt eredmények alapján a talajvízszennyezéssel érintett terület felszíni vetülete 530 m², térfogata 265 m³. A talajszennyezés 160+66 m² kiterjedésű, térfogata kb. 565 m³.

Az eredmények alapján a területen 2 szennyezőforrást (galvanizáló épület és környezete az ülepítő aknával; a vegyszertároló környezetében meghibásodott csatornahálózat) azonosítottak. A nitrát, ammónium és bór tekintetében részben külső szennyezőforrást is feltételeznek.

Az elvégzett egyszerűsített humán egészségügyi és a környezeti kockázatelemzés alapján a jelenlévő szennyezés humán-egészségügyi kockázattal nem jár és a szennyezés a következő 50 évben várhatóan a telepen belül marad.

A tényfeltárás eredményei alapján a dokumentáció kármentesítési műszaki beavatkozást nem javasol, elégségesnek tartja 2 db kútból álló monitoring rendszer üzemeltetését. A kockázatfelmérés alapján „D” kármentesítési határértékek nem kerültek megállapításra, azonban a dokumentáció – az esetlegesen elhúzódó monitoringra való tekintettel - javaslatot tesz talajcserére irányuló műszaki intézkedés elvégzésére.

Az eljárásba bevont **Vas Megyei Kormányhivatal Sárvári Járási Hivatal Népegészségügyi Osztálya** VA-04/NEO/01464-2/2017. számú népegészségügyi szakkérdésére vonatkozó állásfoglalását az alábbiakkal indokolta.

„A Jánosháza 494/3-5 hrsz. alatt feltárt szennyezés kármentesítése – tényfeltárási záródokumentáció elbírálása ügyében a Vas Megyei Kormányhivatal Szombathelyi Járási Hivatal Agrárügyi és Környezetvédelmi Főosztály Környezetvédelmi és Természetvédelmi Osztálya - 9700 Szombathely, Vörösmarty u. 2. sz. - megkereste hatóságomat szakkérdés vizsgálatával kapcsolatban a 7/2015. (III.30.) Korm. rendelet 29. § (1) bek. 6. sz. melléklet I.2. pontja alapján.

A tevékenység végzésének feltételei a környezet-egészségügyi szakkérdésekben – így különösen az egészségkárosító kockázatok és esetleges hatások felmérésére, a fertőző betegségek terjedésének megakadályozására, a rovar-rágcsálótirtásra, illetve a veszélyes készítményekkel végzett tevékenység vizsgálatára, a hulladékkal kapcsolatos közegészségügyi, járványügyi vonatkozású követelményekre – foglaltaknak megfelelnek.

A dokumentáció szerint a szennyezések a volt telephelyen belül helyezkednek el, és a vizsgálatok szerint annak határát jövőben sem lépik át. A szennyezés nem terjed, illetve egészségkockázata nincs. A dokumentáció 2 db monitoring kút üzemeltetését javasolja, a környezetben talajvíz használat nincs.

A szakkérdés vizsgálata során az egészségügyről szóló 1997. évi CLIV. törvény, a települési szilárd és folyékony hulladékkal kapcsolatos közegészségügyi követelményekről szóló 16/2002. (IV.10.) EüM rendelet, a fertőző betegségek és a járványok megelőzése érdekében szükséges járványügyi intézkedésekről szóló 18/1998. (VI.3.) NM rendelet, a települési hulladékokkal kapcsolatos tevékenységek végzésének feltételeiről szóló 213/2001. (XI.14.) Korm. rendelet, a 219/2004. (VII.21.) Korm. rendelet, a 6/2009. (VI.4) KvVM-EüM-FVM együttes rendelet, valamint a 61/1999. (XII.1.) EüM rendelet előírásait vettem figyelembe.

A szakkérdést a 7/2015. (III.30.) Korm. rendelet 29. § (1) bek. 6. melléklet I.2. pontja, valamint a közigazgatási hatósági eljárásról és szolgáltatásról szóló 2004. évi CXL. tv. 44. §-a alapján vizsgáltam meg. A szakkérdés vizsgálata miatt a közigazgatási hatósági eljárásról és szolgáltatásról szóló 2004. évi CXL. tv. 44. § (1a) bekezdése alapján díjat nem állapított meg.

A járási hivatalvezető a kiadmányozás jogát a Vas Megyei Kormányhivatalt vezető Kormány megbízott kiadmányozás rendjéről szóló 1/2017. (I.2) számú utasításával kiadott Kiadmányozási Szabályzat 4. számú függeléké alapján ruházta át, a kiadmányozási jog átruházása a járási hivatalvezető hatáskörét nem érinti.”

Az eljárásba bevont **Vas Megyei Katasztrófavédelmi Igazgatóság** 36800/4160-1/2017.ált. számú szakhatósági állásfoglalását az alábbiakkal indokolta.

„A Vas Megyei Kormányhivatal Szombathelyi Járási Hivatal Agrárügyi és Környezetvédelmi Főosztály Környezetvédelmi és Természetvédelmi Osztály VA-06/AKF05/2267-4/2017. számú – 2017. július 5.-én

érkezett – megkeresésével a Jánosháza 494/3-5 hrsz. területen végzett tényfeltárási záródokumentáció elbírálási eljárásában a Vízügyi Hatóságot szakhatósági állásfoglalás megadása iránt kereste meg.

A környezetvédelmi és természetvédelmi hatósági és igazgatási feladatokat ellátó szervek kijelöléséről szóló 71/2015. (III. 30.) Korm. rendelet 29. § (3) bekezdés alapján, a beavatkozási záródokumentáció elbírálási eljárásában a Vízügyi Hatóság hatásköre a felszín alatti vizek és a vízbázisok védelmére vonatkozó jogszabályi követelmények érvényesítése.

A szakhatósági megkeresés mellékleteként közzétett, Végh & Végh Kft. által készített dokumentáció átvizsgálása során az alábbiakat állapítottam meg.

A környezetvédelmi hatóság VAVKTF01/415/2016 sz. határozatában tényfeltárást rendelt el. A benyújtott tényfeltárási záródokumentáció összeállításához 5 db 1-3,6 m mély talajvizet feltáró furat létesült. A rétegsorban agyagos, iszapos rétegek találhatók. A nyomás alatti talajvíz áramlása É-i, és szintje a terep alatt kb. 2,5 m mélységben jelentkezik.

A feltárásokból 3 db talajmintát vizsgáltak TPH-ra, 5 db-t fémekre, 2 db-t klórozott alifás szénhidrogénekre, illetve 3 db általános vízkémiai vizsgálat történt. Talajvízből – a telep melletti ásott kút figyelembevételével – 5-5 db TPH, fém és általános vízkémiai vizsgálat történt, továbbá 2 db klórozott alifás szénhidrogén.

Talajban 2 db mintában nikkelt (47-229 mg/kg), 1 db mintában cink (663 mg/kg), 3 db mintában kadmium szennyezés mutatkozott (2,1-14 mg/kg).
A szennyezettségi határértékek talajban: 40 mg/kg nikkelt, 200 mg/kg, cink, 1 mg/kg kadmium.

Talajvízben 1-1 db mintában mutatkozott foszfát (1,1 mg/l), ammónium (34 mg/l), krómIII (56 µg/l), krómVI (53 µg/l), kadmium (309 µg/l), cink (1080 µg/l), alumínium (279 µg/l), arzén (16,6 µg/l) szennyezés, illetve 2-2 mintában nitrát (75-176 mg/l), nikkelt (53-174 µg/l), bór (560-700 µg/l), antimon (5,7-7,7 µg/l), szennyezés.

A szennyezettségi határértékek talajvízben: 0,5 mg/l ammónium, 0,5 mg/l foszfát, 50 mg/l nitrát, 50 µg/l krómIII, 10 µg/l krómVI, 20 µg/l nikkelt, 200 µg/l cink, 10 µg/l arzén, 5 µg/l kadmium, 500 µg/l bór, 5 µg/l antimon, 200 µg/l alumínium.

A vizsgálati eredmények szerint a szennyezett talaj kiterjedésének vetülete 226 m², térfogata 565 m³. A szennyezett talajvíz kiterjedésének vetülete 530 m², térfogata 265 m³.

A szennyezés általános vízkémiai és fém komponensek formájában van jelen.

Az általános vízkémia tekintetében a szennyezés részben (NH₄⁺, NO₃⁻) az áramlási háttérből, részben (PO₄³⁻, NO₃⁻) a telepen belüli csatornahálózat meghibásodásából származik.

A fémszennyezés részben (Zn, Ni, B, Cd, CrIII, CrVI) a telepen az 1970-es, 1980-as években végzett galvanizálás következménye, részben (As, Sb, Al) a kommunális jellegű szennyezés következtében előállt redukzív környezet mobilizáló hatásaként jelenik meg.

A kockázatelemzés szerint a szennyezésnek humánegészségügyi hatása nincs, a szállításmodell szerint a talajvízben lévő szennyezés terjedése nem várható, a szennyezés a következő 50 évben várhatóan a telepen belül marad. A számítások alapján mentesítési célértékek megállapítása szükségtelen, ugyanakkor indokolt a szennyezőforrások képező létesítmények felszámolása. Ez utóbbi talajtömeg talajcserével történő, előirányzott ártalmatlanítása megszünteti terjedés lehetőségét.

Mindezek okán a rendelkező részben ismertetett beavatkozás és kármentesítési monitoring elrendelését tartom szükségesnek.

A vizsgált terület érzékeny minőségű a felszín alatti vizek védelméről szóló 219/2004 (VII. 21.) Korm. rendelet 7. § (4) szerint.

A rendelkezésemre álló iratok, valamint a kérelem és a mellékleteként benyújtott dokumentáció érdemi vizsgálatát követően a fenti jogszabályi hivatkozásokat figyelembe véve a rendelkező részben foglaltak szerint döntöttem. Előírásaimat a felszín alatti vizek védelméről szóló 219/2004. Korm. Rendelet 8. § b) pontban, 21. § (6), (8), (9) bekezdéseiben, 30. § (1) bekezdésében foglaltak figyelembevételével tettem. A talajcsere vonatkozásában hatáskörrel a környezetvédelmi hatóság rendelkezik.

Jelen szakhatósági állásfoglalást a közigazgatási hatósági eljárás és szolgáltatás általános szabályairól szóló 2004. évi CXL. törvény (a továbbiakban: Ket.) 44. § (1), (3) és (6) bekezdése alapján adtam. A szakhatósági állásfoglalás elieni önálló fellebbezés lehetőségét a Ket. 44. § (9) bekezdése zárja ki.

A Vízügyi Hatóság szakhatósági hatáskörét, valamint illetékességét a vízügyi igazgatási és a vízügyi, valamint a vízvédelmi hatósági feladatokat ellátó szervek kijelöléséről szóló 223/2014. (IX. 4.) Korm. rendelet 10. § (1) bekezdése, valamint a 2. melléklet 6. pontja, továbbá a környezetvédelmi és természetvédelmi hatósági és igazgatási feladatokat ellátó szervek kijelöléséről szóló 71/2015. (III. 30.) Korm. rendelet 29. § (3) bekezdése állapítja meg."

A fenti tényállás, a beérkezett állásfoglalások és a benyújtott dokumentációban közöltökre tekintettel Osztályunk az alábbiakat állapította meg:

Tárgyi területen elvégzett tényfeltárás eredményeinek kiértékelése, valamint az elvégzett kockázatelemzés alapján megállapítást nyert, hogy a vizsgált területen nem szükséges kármentesítési „D” határértékek meghatározása, ugyanis a jelenlévő szennyezésnek nincs humán egészségügyi és környezeti kockázata sem. Ennek megfelelően a hatóságok részéről sem a felszín alatti víz, sem a földtani közeg vonatkozásában nem került előírásra „D” kármentesítési határérték. A benyújtott dokumentáció azonban a szennyezés utánpótlódásának megakadályozása, valamint az esetlegesen elhúzódó monitoringra való tekintettel talajcsere irányuló műszaki intézkedést javasol.

A jelenlévő szennyezés mihamarabbi felszámolása érdekében Osztályunk támogatja a talajcsere elvégzésére vonatkozó műszaki intézkedés elvégzését, azonban annak okán, hogy „D” határértékek nem kerültek megállapításra az elvégzett intézkedésekről nem szükséges a felszín alatti vizek védelméről szóló 219/2004. (VII.21.) Korm. rendeletnek megfelelő tartalmú műszaki beavatkozási záródokumentáció benyújtása, ami elsősorban a kármentesítési célállapot határértékek műszaki beavatkozással történő elérésének bemutatását szolgálja. Ennek okán monitoring záródokumentáció benyújtására vonatkozó kikötés került előírásra. A javasolt, így előírásra kerülő műszaki intézkedés elvégzéséről Osztályunk egy összefoglaló jelentés elkészítését irányozta elő, mellyel, mint az ügyben eljáró hatóság ellenőrizheti a terület kármentesítése során tett intézkedések és a rendelkező részben előírt műszaki intézkedés végrehajtását.

Az elvégzett kockázatelemzés során tárgyi telephely jelenlegi rendeltetését (nem üzemelő) vették figyelembe, azonban a területhasználat megváltozása várható. A benyújtott dokumentációban előadottak alapján a jelenlegi tervek szerint a területen parkoló kialakítása tervezet. Amennyiben a jelenlegi tervtől, vagy állapottól eltérően olyan területhasználat kialakítása valósulna meg amely jelentősen befolyásolná a kockázatfelmérés eredményét új kockázatbecslés elvégzése válhat szükségessé a határozat rendelkező részében foglaltaknak megfelelően.

A benyújtott záródokumentációban részletezettek és az eljárásban szakkérdés vizsgálatában, illetve szakhatóságként résztvevő hatóságok állásfoglalásaiban foglaltak alapján a tényfeltárási záródokumentáció elfogadásáról, valamint a műszaki intézkedés (beavatkozás) és a kármentesítési monitoring tevékenység folytatásáról határoztam.

Tájékoztatjuk továbbá a kötelezettet, hogy tárgyi szennyezett területre vonatkozóan Osztályunk objektum KTJ számot (KTJ: 102708571) hozott létre, melynek használata az elektronikus úton benyújtandó adatszolgáltatások során szükséges lesz.

Határozatomat a felszín alatti vizek védelméről szóló 219/2004. (VII. 21.) Korm. rendelet 25. §. (1) bekezdés c) és d) pontjai, valamint 35. § (1) bekezdés b) pontja és (5) bekezdése alapján hoztam meg, a közigazgatási hatósági eljárás és szolgáltatás általános szabályairól szóló 2004. évi CXL. tv. (a továbbiakban: Ket.) 71. § (1) bekezdésére, valamint 72. § (1) bekezdésére figyelemmel.

A fellebbezési jogot a Ket. 98. § (1) bekezdése alapján, a 99. § (1) bekezdésében foglaltak figyelembevételével tettem lehetővé. A fellebbezési díj a mértékét az FM rendelet 2. § (5) bekezdése határozza meg.

A Vas Megyei Kormányhivatal Szombathelyi Járási Hivatal hatásköre a környezetvédelmi és természetvédelmi hatósági és igazgatási feladatokat ellátó szervek kijelöléséről szóló 71/2015. (III. 30.) Korm. rendelet 9. § (1) d) pontján és 13. § (1) c) pontján; illetékessége a 8/A § (1) bekezdésén alapul.

A kiadmányozás joga a Vas Megyei Kormányhivatalt vezető Kormány megbízott kiadmányozás rendjéről szóló 1/2017. (I.2) utasításának 6. számú függelék III. fejezet 2.5. pontja alapján került átruházásra.

A határozatot kapiák:

Jogerő előtt:

1. Jánosháza Város Önkormányzata - 9545 Jánosháza, Batthyány utca 2.
2. VÉGH & VÉGH MKT Kft. - 9500 Celldömölk, Sági u. 43.
3. Vas Megyei Katasztrófavédelmi Igazgatóság Katasztrófavédelmi Hatósági Osztály - 9700 Szombathely, Ady E. tér 1.
4. Vas Megyei Kormányhivatal Sárvári Járási Hivatal Népegészségügyi Osztály - 9600 Sárvár, Várkerület 4. (titkarsag.sarvar@nydr.antsz.hu)

Jogerő után:

5. Vas Megyei Főügyészség, 9700 Szombathely, Szily János u. 7.
6. Földművelésügyi Minisztérium – 1055 Budapest, Kossuth Lajos tér 11.

Szombathely, 2017. július 24.

dr. Kovács Györgyi hivatalvezető

nevében és megbízásából:

Bencsics Attila

Bencsics Attila

Osztályvezető-helyettes





VAS MEGYEI KORMÁNYHIVATAL
SZOMBATHELYI JÁRÁSI HIVATAL

Iktatószám: VA-06/AKF05/906-7/2018.
Műszaki előadó: Erhardt Ildikó
Telefon: (94) 506 719
Jogi előadó: dr. Szentiványi Beatrix
Telefon: (94) 504 133

Tárgy: Jánosháza 494/3-5 hrsz-ú területeken feltárt szennyezés kármentesítése vonatkozásában VA-06/AKF05/2267-10/2017. számon kiadott határozat módosítása

HATÁROZAT

Jánosháza Város Önkormányzata (9545 Jánosháza, Batthyány u. 2., KÜJ: 103448299), mint kötelezett részére a Jánosháza 494/3-5 hrsz-ú területeken feltárt szennyezés (KTJ: 102708571) kármentesítése vonatkozásában a VA-06/AKF05/2267-10/2017. számon kiadott határozatot a kötelezett kérelmére indult eljárásban

m ó d o s í t o m .

I.

Az alaphatározat IV. fejezetében szereplő határidők az alábbiak szerint módosulnak.

A műszaki intézkedés befejezésének határideje: **2019. december 31.**

A kármentesítési monitoring kötelezettség a szennyezés megszűnéséig, de legalább négy évig fennáll. A monitoring tevékenység megkezdésének határideje: **2019. december 31.**

Jelen módosítás az alaphatározat egyéb pontjait nem érinti.

II.

Az eljárásban szakhatóságként közreműködő **Vas Megyei Katasztrófavédelmi Igazgatóság** 36800/2118-3/2018.ált. számú szakhatósági hozzájárulásában a kármentesítés befejezésének és a monitoringtevékenység megkezdésének 2019. december 31.-re történő módosításához hozzájárult.

III.

A környezetvédelmi és természetvédelmi hatósági eljárások igazgatási szolgáltatási díjairól szóló 14/2015. (III. 31.) FM rendelet (továbbiakban: FM rendelet) 1. számú melléklet 21. főszám 2.1.1., 2.2.1. és 4.1. alszámai alapján az igazgatási szolgáltatási díjat 10.600,- Ft-ban állapítottam meg. Ezt az összeget az engedélyes az eljárás során befizette.

A határozat ellen a kézbesítéstől számított 15 napon belül a Pest Megyei Kormányhivatal Környezetvédelmi és Természetvédelmi Főosztályához (1016 Budapest, Mészáros u. 58/A) címzett, de a Vas Megyei Kormányhivatal Agrárügyi és Környezetvédelmi Főosztály Környezetvédelmi és Természetvédelmi Osztályához (9700 Szombathely, Vörösmarty u. 2.) két példányban benyújtandó - indokolást tartalmazó - fellebbezésnek van helye.

A jogorvoslati eljárás díja a közigazgatási alapeljárás igazgatási szolgáltatási díjának 50 %-a, azaz 5.300,- Ft. A díj a Vas Megyei Kormányhivatal Magyar Államkincstár által vezetett 10047004-00335711-

Agrárügyi és Környezetvédelmi Főosztály - Környezetvédelmi és Természetvédelmi Osztály
9700 Szombathely, Vörösmarty Mihály utca 2.; 9701 Szombathely, Pf.: 183
Telefon: (06 94) 506-700 Fax: (06 94) 313 283 E-mail: zoldhatosag@vas.gov.hu

00000000 számlájára történő átutalással, illetve a fizetési számlára történő készpénz-befizetéssel is teljesíthető (banki készpénz-befizetés, belföldi postautalvány). A díj befizetését igazoló bizonylatot a jogorvoslati kérelemhez csatolni kell. A megbízás közlemény rovatában fel kell tüntetni az ügyiratszámunkat és az ügyféli adószámát vagy adóazonosító jelét.

I n d o k o l á s

A környezetvédelmi hatóság Jánosháza Város Önkormányzatát (9545 Jánosháza, Batthyány utca 2.) a Jánosháza 494/3-5 hrsz-ú területeken jelentkező talaj- és talajvízszennyezés okán VA/KTF01/41-2/2016. számú határozatában tényfeltárássra kötelezte.

A kötelezettség teljesítéseként benyújtott tényfeltárási záródokumentáció VA-06/AKF05/2267-10/2017. számon került elfogadásra, műszaki intézkedésre és kármentesítési monitoringra való kötelezés kiadása mellett. A kötelező határozat alapján a műszaki intézkedés befejezésének és a monitoring tevékenység megkezdésének határideje: 2018. március 31.

Jánosháza Város Önkormányzata 2018. március 8-án érkezett J/702-1/2018. iktatószámú levelében kérte a VA-06/AKF05/2267-10/2017. számú határozatban szereplő határidő (2018. március 31.) 2019. december 31-re történő módosítását. A kérelemben előadásra került, hogy a kötelező határozatban előírt feladatokra pályázat keretében az önkormányzat támogatást nyert, és jelenleg a közbeszerzéshez szükséges kiviteli tervek elkészítése van folyamatban. A támogatási szerződésben megfogalmazottak szerint a beruházás 2019. november 29-én fejeződik be.

A benyújtott kérelem hiányosságaira tekintettel VA-06/AKF05/906-3/2018. számon hiánypótlást rendeltem el, melynek teljes körű teljesítése 2018. március 20-án megtörtént.

Az eljárásba bevont **Vas Megyei Katasztrófavédelmi Igazgatóság** 36800/2118-3/2018.ált. számú szakhatósági állásfoglalását az alábbiakkal indokolta.

„A Vas Megyei Kormányhivatal Szombathelyi Járási Hivatal Agrárügyi és Környezetvédelmi Főosztály, Környezetvédelmi és Természetvédelmi Osztály VA-06/AKF05/906-4/2018. számú – 2018. március 13.-án érkezett – megkeresésével a Jánosháza 494/3-5 hrsz.-ú volt galvánüzem kármentesítésének határidő módosítási eljárásában a Vízügyi Hatóságot szakhatósági állásfoglalás megadása iránt kereste meg.

Az egyes közérdeken alapuló kényszerítő indok alapján eljáró szakhatóságok kijelöléséről szóló 531/2017. (XII. 29.) Korm. rendelet 1. sz. melléklet 9. fejezet 12. pontja értelmében, a kármentesítések hatósági eljárásában a Vízügyi Hatóság hatásköre a felszín alatti vizek és a vízbázisok védelmére vonatkozó jogszabályi követelmények érvényesítése.

A telephely kármentesítésének jogi előzményei:

A környezetvédelmi hatóság VA-06/AKF05/2267-10/2017. határozatában elfogadta a Jánosháza 494/5 hrsz.-ú volt galvánüzem területén végzett tényfeltárást, egyben a talaj vonatkozásában beavatkozásról, talajvíz vonatkozásában kármentesítési monitoringról rendelkezett. A beavatkozás lezárásának és a monitoring megkezdésének határideje a határozat szerint 2018. 03. 31.

A kötelezett 2018. március 6-án keltezett levelében kérte a határozatban szereplő határidő módosítását, indoklásul a végrehajtást biztosító kormányzati támogatás szerződésében foglaltakat jelölte meg.

A rendelkezésemre álló iratok, valamint a kérelem és a mellékleteként benyújtott dokumentáció érdemi vizsgálatát követően a fenti jogszabályi hivatkozásokat figyelembe véve a rendelkező részben foglaltak szerint döntöttem.

A vizsgált terület érzékeny minősítésű a felszín alatti vizek védelméről szóló 219/2004. Korm. rendelet 7. § (4) szerint.

Jelen szakhatósági állásfoglalást az általános közigazgatási rendtartásról szóló 2017. évi CL. törvény (a továbbiakban: Ákr.) 55. § (1) és (2) bekezdése alapján adtam. A szakhatósági állásfoglalás elleni önálló fellebbezés lehetőségét az Ákr. 55. § (4) bekezdése zárja ki.

A Vízügyi Hatóság szakhatósági hatáskörét, valamint illetékességét a vízügyi igazgatási és a vízügyi, valamint a vízvédelmi hatósági feladatokat ellátó szervek kijelöléséről szóló 223/2014. (IX. 4.) Korm. rendelet 10. § (1) bekezdés 6. pontja, valamint a 2. melléklet 6. pontja, továbbá az 531/2017. (XII. 29.) Korm. rendelet 1. sz. melléklet 9. fejezet 12. pontja állapítja meg."

Tekintettel az előírt kötelezés elvégzéséhez nyert támogatáshoz kapcsolódó időigényes járulékos feladatokra a kérelemben foglaltaknak helyt adva, a felszín alatti vizek védelméről szóló 219/2004. (VII. 21.) Korm. rendelet 21. § (11) bekezdése alapján a rendelkező részben foglaltaknak megfelelően a VA-06/AKF05/2267-10/2017. számú határozatot módosítottam.

Határozatomat az általános közigazgatási rendtartásról szóló 2016. évi CL. törvény (továbbiakban: Ákr.) 80. § (1) és 81. § (1) bekezdéseire figyelemmel hoztam meg.

A fellebbezési jogot az Ákr. 116. § (1) és (2) bekezdéseiben foglaltak szerint biztosítottam.

A fellebbezési díj a mértékét az FM rendelet 2. § (5) bekezdése határozza meg.

A Vas Megyei Kormányhivatal Szombathelyi Járási Hivatal hatásköre a környezetvédelmi és természetvédelmi hatósági és igazgatási feladatokat ellátó szervek kijelöléséről szóló 71/2015. (III. 30.) Korm. rendelet 9. § (1) d) pontján és 13. § (1) c) pontján; illetékessége a 8/A § (1) bekezdésén alapul.

A kiadmányozás joga a Vas Megyei Kormányhivatalt vezető Kormány megbízott kiadmányozás rendjéről szóló 1/2017. (I.2) utasításának 6. számú függelék III. fejezet 2.5. pontja alapján került átruházásra.

A határozatot kapiák:

Jogerő előtt:

1. Jánosháza Város Önkormányzata - 9545 Jánosháza, Batthyány utca 2.
2. Vas Megyei Katasztrófavédelmi Igazgatóság Katasztrófavédelmi Hatósági Osztály - 9700 Szombathely, Ady E. tér 1.
3. Vas Megyei Kormányhivatal Sárvári Járási Hivatal Népegészségügyi Osztály - 9600 Sárvár, Várkerület 4. (nepegeszsegugy.sarvar@vas.gov.hu)

Jogerő után:

4. Vas Megyei Főügyészség, 9700 Szombathely, Szily János u. 7.
5. Földművelésügyi Minisztérium – 1055 Budapest, Kossuth Lajos tér 11.

Szombathely, 2018. március 17.



Kovács Györgyi hivatalvezető
Köszönetnyilvánításában és megbízásából:
Bencsics Attila
Bencsics Attila
főosztályvezető-helyettes

2. sz. melléklet: Megbízás

MEGHATALMAZÁS

Alulírott LISS ANDRÁS az alább meghatározott **Jánosháza Város Önkormányzata** nevében (9545 Jánosháza, Batthyány u 2.) meghatalmazom a **Végh & Végh Munka-, Környezet-, és Tűzvédelmi Mérnökiroda és Szolgáltató Kft.-t** (székhely: 9500 Celldömölk, Sági u. 43.), hogy a Jánosháza 494/3-5 hrsz-ú (Jánosháza Batthyány utca és Bajcsy-Zsilinszky utca sarka) ingatlanon található talaj és talajvízben bekövetkezett szennyezés feltárása, lehatárolása és a tényfeltárási záródokumentáció benyújtása során a Vas Megyei Kormányhivatal, Szombathelyi Járási Hivatal, Agrártügyi és Környezetvédelmi Főosztály, Környezetvédelmi és Természetvédelmi Osztálynál nevemben eljárjon.

CÉG AZONOSÍTÓ:

Neve: Jánosháza Város Önkormányzata
Székhelye: 9545 Jánosháza, Batthyány u. 2.
Kapcsolattartó neve: Németh Ferenc

Jánosháza, 2019. augusztus 29.,

.....
Meghatalmazó

.....
Meghatalmazott

VÉGH & VÉGH MKT Kft.
9500 Celldömölk, Sági u. 43.
Adatszám: 13173151-2-18

1. Tanú:

Név: Németh Ferenc

Aláírás: [Handwritten Signature]

Lakcím: 9545 Jánosháza, Hűgyádi u. 17.

2. Tanú:

Név: BABIS FERENC

Aláírás: [Handwritten Signature]

Lakcím: 9545 JÁNOSHÁZA,
SÉNT 1, U. 8.

3. sz. melléklet: Szakértői jogosultság



VAS MEGYEI MÉRNÖKI KAMARA
9700 Szombathely, Thököly u.14.
Tel.: 94/342-120

Dátum: 2014. november 12.	Ügyintéző: Pankotay Marietta	Iktatószám: 347/2014.
---------------------------	------------------------------	-----------------------

H A T Á R O Z A T

A Vas Megyei Mérnöki Kamara az 1996. évi LVIII. törvény 3.§.(1) bek. a) pontjában és a 297/2009. (XII.21.) Korm. rend. 1. § (3) aa) pontjában biztosított jogkörben eljárva

Végh Szilárd 9500 Celldömölk, Akácfa u.11.szám alatti lakos

kamarai nyilvántartási száma: 18-0555
születési helye: Celldömölk, ideje: 1974.máj.11., anyja neve: Bende Judit,
okleveleinek kiállítója: okl. környezetmérnök a Soproni Egyetem Erdőmérnöki Kar
Környezetmérnöki Szakán, száma: 41/1999., kelte: 1999.jún.17.,
okl. környezetvédelmi szakmérnök a Budapesti Műszaki és Gazdaságtudományi Egyetem
Vegyész-mérnöki és Biomérnöki Kar Környezetvédelmi szakirányú szakán, száma: 5193.,
kelte: 2008.ápr.7.,

Vas Megyei Mérnöki Kamara az általa vezetett Szakértői Névjegyzékben
környezetvédelmi szakterületen
az alábbi szakértői jogosultságait hatályban tartja:

- SZKV 1.1 - Hulladékgyűjtés**
- SZKV 1.2 - Levegőtisztaság-védelem**
- SZKV 1.3 - Víz- és földtani közeg védelem**
- SZKV 1.4 - Zaj- és rezgésvédelem**

A határozat meghozatala során kamara figyelemmel volt A tervező és szakértő mérnökök, valamint építésszakmai kamaráiról szóló 1996.évi LVIII.törvény 3.§.(1) bek. a-b) pontjára, 42.§.(1), valamint (4) bek., 2.§.(1) bekezdésre, és a hatályos 297/2009.(XII.21.) Korm. rendelet 1. számú melléklete szerinti szakértői jogosultságait VMMK a névjegyzékben hatályban tartja.


Kérelmező a kérelemhez csatolta a névjegyzékbe vételi eljárással összefüggésben jogszabályban előírt igazgatási szolgáltatási díj megfizetésének igazolását.

Kamara felhívja szíves figyelmét arra, hogy a bejegyzett adataiban bekövetkezett változást 15 napon belül írásban köteles a Vas Megyei Mérnöki Kamarához bejelenteni.

A kamara titkárának hatáskörét a 42.§.(2) bek., illetékességét a közigazgatási hatósági eljárás és szolgáltatás általános szabályairól szóló 2004.évi CXL.törvény (Kkt.) 21.§.(1) a) pontja állapítja meg.

A 2004. évi CXL. törvény 72. § (4) bek. a) pontja alapján kamara mellőzte az indokolást és a jogorvoslatról való tájékoztatást, a 73/A.§ (2) bek. a) pontja alapján a határozat a kézbesítéstől jogerős.

Szombathely, 2014. november 12.


Pankotay Marietta
titkár



VESZPRÉM MEGYEI MÉRNÖKI KAMARA

8200 Veszprém, Budapest u. 54.
tel: +36 88 404696 fax: +36 88 406927
www.vmmernokikamara.hu
e-mail: vmmk@invitel.hu

Ikt.sz.: 302/2015
Reg. szám: 19/1035

HATÁROZAT

Reményi Tamás okleveles környezetmérnök, (aki 1980. december 12-én, Tatabányán született, lakik 8500 Pápa, Korona u. 32 4/10.. sz. alatt) által benyújtott szakértői engedély kérelmét a Veszprém Megyei Mérnöki Kamara Elnöksége megvizsgálta és a Magyar Mérnöki Kamara Engedély Elbírálási Szabályzat rendelkezéseinek megfelelően, valamint a 297/2009.(XII.21.) Korm. rendelet alapján

SZKV-1.1.- Hulladékgazdálkodási szakértő (2020. június 17.)

SZKV-1.2.- Levegőtisztaság-védelem szakértő (2020. június 17.)

SZKV-1.3.- Víz- és földtani közeg védelem szakértő (2020. június 17.)

a 2015. július 1-től 2016. június 30-ig érvényes névjegyzékbe vétel mellett – **2020. június 17-ig** folytathatja.

A határozat ellen a kézbesítéstől számított 15 napon belül a Magyar Mérnöki Kamarához (1094 Budapest, Angyal u. 1-3.) címzett, de a Veszprém Megyei Mérnöki Kamarához benyújtott fellebbezéssel lehet élni. A fellebbezésnek csak a 30.000 Ft igazgatási szolgáltatási díj egyidejű befizetése mellett van helye.

INDOKOLÁS

Reményi Tamás kérelemmel fordult a Veszprém Megyei Mérnöki Kamarához, melyben szakértői névjegyzékbe vételét kérte.

A Kamara Elnöksége a kérelmet megvizsgálta és megállapította, hogy az megfelel a környezetvédelmi, természetvédelmi, vízgazdálkodási és tájvédelmi szakértői tevékenységről szóló 297/2009.(XII.21.) számú Korm. rendelet, valamint az 1996. évi LVIII. számú kamarai törvény előírásainak.

A Veszprém Megyei Mérnöki Kamara Elnöksége az 1996. évi LVIII. tv 3.§(1) bekezdésében biztosított jogköre alapján a rendelkező részben foglaltak szerint határozott. Fellebbezési lehetőséget az előbb hivatkozott törvény 26. §(3) bek. alapján biztosítottam.

A határozatról értesül

1. Reményi Tamás 8500 Pápa, Korona u. 32. 4/10.
2. Irattár

Veszprém, 2015. június 17.



Dr. Bors István
a Veszprém Megyei Mérnöki Kamara
titkára

hivatali idő: kedd 8-16 óra, szerda, csütörtök 8-12 óra

4. sz. melléklet: Tulajdoni lapok

Vas Megyei Körmányhivatal Celldömölki Járási Hivatal
Celldömölk 9500 Géfin Lajos tér 9.

Oldal: 1 / 1

Hiteles tulajdoni lap - Teljes másolat

Megrendelés szám: 30005/6952/2019

2019.06.24

JÁNOSHÁZA

Szektor: 53

Belterület 494/3 helyrajzi szám

1. Az ingatlan adatai: alrészlet adatok művelési ág/kivett megnevezés/	I. RÉSZ			
	min.o	terület ha m2	kat.t.jöv. k.fill.	alosztály adatok ter. kat.jöv ha m2 k.fill
. Kivett épület	0	708	0.00	

3. tulajdoni hányad: 1/1
bejegyző határozat, érkezési idő: 30009/1993.01.05
jogcím: tulajdonba adás
jogállás: tulajdonos
név: JÁNOSHÁZA VÁROS ÖNKORMÁNYZATA
cím: 9545 JÁNOSHÁZA Batthyány utca 2
törzsszám: 15421711

III. RÉSZ

NEM TARTALMAZ BEJEGYZÉST

A hiteles tulajdoni lap-másolat tartalma a kiadást megelőző napig megegyezik az ingatlan-nyilvántartásban szereplő adatokkal. A szemle másolat a fennálló bejegyzéseket, a teljes másolat valamennyi bejegyzést tartalmazza.

Celldömölk, 2019.06.24

Vekszli Zsuzsanna



TULAJDONILAP VÉGE

Vas Megyei Kormányhivatal Celldömölki Járási Hivatal
Celldömölk 9500 Géfin Lajos tér 9.

Oldal: 1/1

Hiteles tulajdoni lap - Teljes másolat

Megrendelés szám:30005/6953/2019

2019.06.24

JÁNOSHÁZA

Szektor: 53

Belterület 494/4 helyrajzi szám

		I. RÉSZ			
1. Az ingatlan adatai: alrészlet adatok művelési ág/kivett megnevezés/		min.o	terület ha m2	kat.t.jöv. k.fill.	alosztály adatok ter. kat.jöv ha m2 k.fill
. Kivett között		0	191	0.00	

3. tulajdoni hányad: 1/1
bejegyző határozat, érkezési idő: 30854/1992.05.21
jogcím: tulajdonba adás
jogállás: tulajdonos
név: JÁNOSHÁZA VÁROS ÖNKORMÁNYZATA
cím: 9545 JÁNOSHÁZA Batthyány utca 2
törzsszám: 15421711

III. RÉSZ

NEM TARTALMAZ BEJEGYZÉST

A hiteles tulajdonilap-másolat tartalma a kiadást megelőző napig megegyezik az ingatlan-nyilvántartásban szereplő adatokkal. A szemle másolat a fennálló bejegyzéseket, a teljes másolat valamennyi bejegyzést tartalmazza.

Celldömölk, 2019.06.24

Vekszli Zsuzsanna
Vekszli Zsuzsanna



Vas Megyei Körmányhivatal Celldömölki Járási Hivatal
Celldömölk 9500 Géfin Lajos tér 9.

Oldal: 1/1

Hiteles tulajdoni lap - Teljes másolat

Megrendelés szám:30005/6955/2019

2019.06.24

JÁNOSHÁZA

Szektor: 53

Belterület 494/5 helyrajzi szám

1. Az ingatlan adatai: alrészlet adatok művelési ág/kivett megnevezés/	I. RÉSZ			
	min.o	terület ha m2	kat.t.jöv. k.fill.	alosztály adatok ter. kat.jöv ha m2 k.fill
. Kivett épület	0	890	0.00	

1. tulajdoni hányad: 1/1
bejegyző határozat, érkezési idő: 30009/1993.01.05
jogcím: tulajdonba adás
jogállás: tulajdonos
név: JÁNOSHÁZA VÁROS ÖNKORMÁNYZATA
cím: 9545 JÁNOSHÁZA Batthyány utca 2
törzsszám: 15421711

III. RÉSZ
NEM TARTALMAZ BEJEGYZÉST

A hiteles tulajdoni lap-másolat tartalma a kiadást megelőző napig megegyezik az ingatlan-nyilvántartásban szereplő adatokkal. A szemle másolat a fennálló bejegyzéseket, a teljes másolat valamennyi bejegyzést tartalmazza.

Celldömölk, 2019.06.24

Vekszli Zsuzsanna
Vekszli Zsuzsanna



5. sz. melléklet: Veszélyes hulladék szállítójegyek

HULLADÉKKEZELŐ, KERESKEDŐ VISSZAKÜLDI A HULLADÉK ÁTADÓJÁNAK		
„Sz” lap		SZÁLLÍTÁSI LAP
Sorszám: PAT-SZ16615		Példányszám: 3/4
E nyomtatvány kitöltését a veszélyes hulladékkal kapcsolatos tevékenységek részletes szabályairól szóló kormányrendelet írja elő. [225/2015 (VIII. 7.) Korm. rend.]		
1. A hulladék azonosító kódja és hulladékjegyzék szerinti megnevezése: 170503* Veszélyes anyagot tartalmazó pörlés körök		
2. A szállítónak átadott hulladékmennyiség: nettó: 25 000 kg bruttó: kg		3. A hulladék összetétele:
4. A hulladék megjelenési formája: 5 Szálaló		5. A legfontosabb veszélyességi jellemzője**: HP 14 HP HP HP HP HP HP
6. A hulladék ADR, RID, ADN (megfelelő aláhúzendő) szerinti UN száma, helyes szállítási megnevezése, valamint az ADR, RID, ADN (megfelelő aláhúzendő) által meghatározott egyéb bejegyzések***: UN 3077		
7. Az átadott küldeménydarabok (csomagok) száma: 1		8. A csomagolás módja: 8 - ölelve
9. A hulladék átadójának neve, címe: Jánosháza Város Önkormányzata, 9545 Jánosháza, Bolyai u. 2.		10. A hulladék átadójának telefonszáma: 06-55-351-214
11. Adószám vagy adóazonosító jel: 15733744-2-18		12. KÜJ: 103448299
13. KTJ: 102638366		14. A hulladék átadója telephelyének neve: Vált galvárium
15. A hulladék átadója telephelyének címe: 9545 Jánosháza, 494/3-5 hrsz.		16. Szállító**** neve, címe: Zala Petrol Trans Kft. 8887 Bozakerettye, partép 2.
17. Szállító telefonszáma: 30946-77-10		18. Adószám vagy adóazonosító jel: 11346313
19. A fuvarlevél száma: 036119		20. Külön lap csatolva: Igen: <input type="checkbox"/> Nem: <input checked="" type="checkbox"/>
21. A szállításra vonatkozó hulladékgazdálkodási engedély száma: DE/KIF/247-7/2018.		22. A szállítás módja: R
23. A szállítás megkezdése: 2019.06.27		24. A szállító jármű rendszáma: KGR-G32 XTF-550
25. A hulladékkezelő, kereskedő neve, címe: SAUBERNACHER MARCALI Kft. 8700 Marcali, Kossuth u. 74.		26. A hulladékkezelő, kereskedő telefonszáma: 30497-42-48
27. KÜJ: 100294365		28. KTJ: 100464925
29. Az átvétő hulladékkezelő, kereskedő telephelyének neve, címe:		
30. Kezelési kód: R3		31. Az átvétel időpontja: 2019.06.27
32. Hulladékgazdálkodási engedély száma:		33. Az átvétő a küldeményt (csomagot): átvette: <input checked="" type="checkbox"/> nem vette át: <input type="checkbox"/>
34. Az átvett küldeménydarabok (csomagok) száma:		35. Az átvett hulladék mennyisége: nettó: 25000 kg bruttó: kg
36. A veszélyes hulladék átadója kijelenti, hogy az általa közölt adatok a valóságnak megfelelnek, a szállítmány szállításra alkalmas állapotú, a szállítmányra megfelelő pénzügyi garanciával vagy biztosítással rendelkezik (ha e kötelezettséget kormányrendelet előírja), az átvétel megkezdésének időpontjában a szállítmány megfelel a veszélyes hulladék átadójának kötelezettségeinek.		
Felelős személy neve, telefonszáma: MEMETH FERENC 05/351-211 Kelt: Jánosháza 2019.06.27.		
37. A szállító kijelenti, hogy az adatok a valóságnak megfelelnek, a veszélyes hulladék szállítására felelősséggel és megfelelő felszereltséggel rendelkezik (utóbbit csak akkor, ha e kötelezettséget kormányrendelet előírja): Felelős személy neve, telefonszáma: MAVONICS ZOLTÁN Kelt: Jánosháza 2019.06.27.		
38. A veszélyes hulladékot átvétő hulladékkezelő, kereskedő kijelenti, hogy a közölt adatok a valóságnak megfelelnek, a veszélyes hulladék átvételére felelősséggel és megfelelő technológiával, megfelelő pénzügyi garanciával vagy biztosítással rendelkezik (utóbbit csak akkor, ha e kötelezettséget kormányrendelet előírja), és a veszélyes hulladékot kezelésre átvette: Felelős személy neve, telefonszáma: SÁBÓ-CSENYI MARIKA Kelt: 2019.06.27.		
39. A hulladékátvétel megtagadásának indoka, helye, időpontja: Felelős személy neve, telefonszáma:		
Kelt:		
** A legfontosabb veszélyességi jellemzői től - a több veszélyességi jellemzővel rendelkező hulladék esetében - a HP1; HP2; HP3; HP4; HP5; HP6; HP7; HP8; HP9; HP10; HP11; HP12 veszélyességi jellemzőket is fel kell tüntetni. *** Ha a hulladék átadójának és a szállítónak a személyes megegyezése, akkor az ugyanazon tartalmú mezőket elég egyszer kitölteni.		

A. DE. 501/Sz. r. sz. - Pátria Nyomda Zrt.


Aláírás és pecsét

HULLADÉKKEZELŐ, KERESKEDŐ VISSZAKÜLDI A HULLADÉK ÁTADÓJÁNAK

SZÁLLÍTÁSI LAP		Sorszám: PAT-SZ16616
		Példányszám: 3/4
E nyomtatvány kitöltését a veszélyes hulladékkal kapcsolatos tevékenységek részletes szabályairól szóló kormányrendelet írja elő. [225/2015 (VIII. 7.) Korm. rend.]		
1. A hulladék azonosító kódja és hulladékjegyzék szerinti megnevezése: <i>140503** Veszélyes meggyújtandó szilárd anyagok - köztül is kövek</i>		
2. A szállítónak átadott hulladékmennyiség: nettó: <i>25 000</i> kg bruttó: _____ kg	3. A hulladék összetétele: <i>Szennyezők föld és kövek (algák, ártal)</i>	
4. A hulladék megjelenési formája: <i>S</i>	5. A legfontosabb veszélyességi jellemzője: <i>HP 14 HP HP HP HP HP</i>	
6. A hulladék ADR, RID, ADN (megfelelő aláhúzendó) szerinti UN száma, helyes szállítási megnevezése, valamint az ADR, RID, ADN (megfelelő aláhúzendó) által meghatározott egyéb bejegyzések***: <i>UN 3082</i>		
7. Az átadott küldeménydarabok (csomagok) száma: <i>1</i>	8. A csomagolás módja: <i>P - zsákban</i>	
9. A hulladék átadójának neve, címe: <i>Magyarországi Vízellátó Vállalat 9545 Jánosháza</i>		10. A hulladék átadójának telefonszáma: <i>06 95 351 71</i>
11. Adószám vagy adóazonosító jel: <i>1730716 2-HP</i>	12. KÜJ: <i>102138360</i>	13. KTI: <i>102138360</i>
14. A hulladék átadója telephelyének neve: <i>szék agyudai úton</i>		15. A hulladék átadója telephelyének címe: <i>9545 Jánosháza 494/3-5 hrsz.</i>
16. Szállító**** neve, címe: <i>Zala Petrol Transz Kft. P-PRZ Bázis utca 2. Jánosháza</i>		17. Szállító telefonszáma: <i>30 / 946 7710</i>
18. Adószám vagy adóazonosító jel: <i>11346313</i>	19. A fuvarlevél száma: <i>0319120</i>	
20. Külön lap csatolva: Igen: <input type="checkbox"/> Nem: <input checked="" type="checkbox"/>	21. A szállításra vonatkozó hulladékgazdálkodási engedély száma: <i>DE 10761213-2/1618</i>	
22. A szállítás módja: <i>P</i>	23. A szállítás megkezdése:	24. A szállító jármű rendszáma:
25. A hulladékkezelő, kereskedő neve, címe: <i>9500 Marcali, Késméte. u 74</i>		26. A hulladékkezelő, kereskedő telefonszáma: <i>06 30 / 492 4216</i>
27. KÜJ: <i>100294345</i>	28. KTI: <i>100464925</i>	
29. Az átvevő hulladékkezelő, kereskedő telephelyének neve, címe: <i>Marcali Hulladékkezelő Rt. 9500 Marcali, Késméte u. 74</i>		
30. Kezelési kód: <i>19</i>	31. Az át vétel időpontja: <i>1.10.18</i>	32. Hulladékgazdálkodási engedély száma: <i>50-012-146/1812-2018</i>
33. Az átvevő a küldeményt (csomagot): átvette: <input checked="" type="checkbox"/> nem vette át: <input type="checkbox"/>		34. Az átvett küldeménydarabok (csomagok) száma:
35. Az átvett hulladék mennyisége: nettó: <i>10160</i> kg bruttó: _____ kg		
36. A veszélyes hulladék átadója kijelenti, hogy az általa közölt adatok a valóságnak megfelelnek, a szállítmány szállításra alkalmas állapotú, a szállítmányra megfelelő pénzügyi garanciával vagy biztosítással rendelkezik (ha e kötelezettséget kormányrendelet előírja), az átvétel meghíusulása esetén a szállítmányt visszafogadja.		
Felelős személy neve, telefonszáma: <i>Nánási Ferenc 95 / 351 24</i>		Aláírás és pecsét
37. A szállító kijelenti, hogy az adatok a valóságnak megfelelnek, a veszélyes hulladék szállítására feljogosítással és megfelelő felszereléssel, a szállítmányra megfelelő pénzügyi garanciával vagy biztosítással rendelkezik (utóbbi csak akkor, ha e kötelezettséget kormányrendelet előírja):		
Felelős személy neve, telefonszáma: <i>Makóczy István</i>		Aláírás és pecsét ZALA-PETROLTRANSZ KFT. Bázis utca 2. Jánosháza TUVAROKASRA ÁTVETTEM
38. A veszélyes hulladékot átvevő hulladékkezelő, kereskedő kijelenti, hogy a közölt adatok a valóságnak megfelelnek, a veszélyes hulladék átvételét feljogosítással és megfelelő technológiával, megfelelő pénzügyi garanciával vagy biztosítással rendelkezik (utóbbi csak akkor, ha e kötelezettséget kormányrendelet előírja) és a veszélyes hulladékot kezelésre átvette: <i>SZÉP-ÉSZR 103311</i>		
Felelős személy neve, telefonszáma: <i>J. P. C. 06 30 18</i>		Aláírás és pecsét Marcali Kft. Cím: 1122 Marcali u. 74. Tel.: 85 303 303
39. A hulladékátvételt megtagadásának indoka, helye, időpontja:		
Felelős személy neve, telefonszáma:		Aláírás és pecsét
Kelt:		Aláírás és pecsét


** A legfontosabb veszélyességi jellemzők túl - a több veszélyességi jellemzővel rendelkező hulladék esetében - a HP1; HP2; HP3; HP6; HP8; HP12 veszélyességi jellemzőket is fel kell tüntetni.
 *** Akkor kell kitölteni, ha a veszélyes hulladék szállítása az ADR, a RID, az ADN területére alá tartozik.
 **** Ha a hulladék átadójának és a szállítónak a személye megegyezik, akkor az ugyanazon tartalmú mezőket elég egyszer kitölteni.

A. DE. 501/Sz. r. sz. - Pétrin Nyomda Zrt.



5 999097 508405

»Sz« lap		SZÁLLÍTÁSI LAP		Sorszám: PAT-SZ16619
				Példányszám: 3/4
E nyomtatvány kitöltését a veszélyes hulladékkal kapcsolatos tevékenységek részletes szabályairól szóló kormányrendelet írja elő. (225/2015. (VIII. 7.) Korm. rend.)				
1. A hulladék azonosító kódja és hulladékjegyzék szerinti megnevezése: 170503 * Veszélyes anyagot tartalmazó föld és kőzet				
2. A szállítónak átadott hulladékmennyiség: nettó: 25 000 kg bruttó: kg		3. A hulladék összetétele: Szennyezett föld és kőzet (olajjal)		
4. A hulladék megjelenési formája: Szilárd		5. A legfontosabb veszélyességi jellemzője**: HP 14 HP HP HP HP HP		
6. A hulladék ADR, RID, ADN (megfelelő aláhúzendő) szerinti UN száma, helyes szállítási megnevezése, valamint az ADR, RID, ADN (megfelelő aláhúzendő) által meghatározott egyéb bejegyzések***: UN 3077				
7. Az átadott küldeménydarabok (csomagok) száma: 1		8. A csomagolás módja: 8 - zsákosított		
9. A hulladék átadójának neve, címe: Jánosháza Város Önkormányzata, 9545 Jánosházai Községi u. 1.			10. A hulladék átadójának telefonszáma: 06-35-351-211	
11. Adószám vagy adóazonosító jel: 15233744-2-10		12. KÜJ: 103448299	13. KTJ: 102630360	
14. A hulladék átadója telephelyének neve: Valef adóházban		15. A hulladék átadója telephelyének címe: 8540 Jánosháza, 494-3-5 hrsz.		
16. Szállító**** neve, címe: Zala Petroltransz Kft. 8827 Bákakerettye, parkoló 2		17. Szállító telefonszáma: 30/9467710		
18. Adószám vagy adóazonosító jel: 11346313		19. A fuvarlevél száma: 314022		
20. Külföldi lap csatolva: Igen: <input type="checkbox"/> Nem: <input checked="" type="checkbox"/>		21. A szállításra vonatkozó hulladékgazdálkodási engedély száma: PE/KFF/247-Z/2018		
22. A szállítás módja: R		23. A szállítás megkezdése: 2019.06.27	24. A szállító jármű rendszáma: FHH-009/FZB-539	
25. A hulladékkezelő, kereskedő neve, címe: SAUBERMACKER MARGALI Kft. 8700 Marcali Kössuth u. 74.		26. A hulladékkezelő, kereskedő telefonszáma: 0630/4974248		
27. KÜJ: 100294365		28. KTJ: 100464925		
29. Az átvévo hulladékkezelő, kereskedő telephelyének neve, címe: Marcali hulladék-kezelő telephely, 8700 Marcali Csobáncsi u. 17				
30. Kezelési kód: R3		31. Az átvétel időpontja: 2019.06.27	32. Hulladékgazdálkodási engedély száma: 50-047/KF/1857-30/2018	
33. Az átvévo a küldeményt (csomagot): átvette: <input checked="" type="checkbox"/> nem vette át: <input type="checkbox"/>		34. Az átvett küldeménydarabok (csomagok) száma:		
35. Az átvett hulladék mennyisége: nettó: 19560 kg bruttó: kg				
36. A veszélyes hulladék átadója kijelenti, hogy az általa közölt adatok a valóságnak megfelelnek, a szállítmány szállításra alkalmas állapotú, a szállítmányra megfelelő pénzügyi garanciával vagy biztosítással rendelkezik (ha a kötelezettséget kormányrendelet előírja), az átvétel meghívásának esetén a szállítmányt visszafogadja. Felelős személy neve, telefonszáma: NEMETH FERENC 057351-24 Kelt: Jánosháza, 2019.06.27				
37. A szállító kijelenti, hogy az adatok a valóságnak megfelelnek, a veszélyes hulladék szállítására feljogosítással és megfelelő felszereltséggel, a szállítmányra megfelelő pénzügyi garanciával vagy biztosítással rendelkezik (utóbbit csak akkor, ha e kötelezettséget kormányrendelet előírja). Felelős személy neve, telefonszáma: MAKOVICS ZSÓFIA Kelt: Jánosháza, 2019.06.27				
38. A veszélyes hulladékot átvévo hulladékkezelő, kereskedő kijelenti, hogy a közölt adatok a valóságnak megfelelnek, a veszélyes hulladék átvételére feljogosítással és megfelelő technológiával, megfelelő pénzügyi garanciával vagy biztosítással rendelkezik (utóbbit csak akkor, ha e kötelezettséget kormányrendelet előírja), és a veszélyes hulladékot kezelésre átvette: Szub-csen wadm Felelős személy neve, telefonszáma: Kelt: 2019.06.27				
39. A hulladékátvétel megtagadásának indoka, helye, időpontja: Felelős személy neve, telefonszáma: Kelt:				



Aláírás és pecsét

ZALA-PETROLTRANSZ Kft.
 Bákakerettye, parkoló 2.
 FUVAKK/1857/30/2018
 Aláírás és pecsét

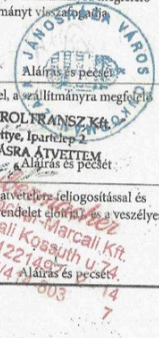
Saubermacker-Margali Kft.
 8700 Marcali Kössuth u. 74.
 Adószám: 15233744-2-10
 Tel.: 857474-803
 7

Aláírás és pecsét

** A legfontosabb veszélyességi jellemzőről - a több veszélyességi jellemzővel rendelkező hulladék esetében - a HP1; HP2; HP3; HP6; HP8; HP12 veszélyességi jellemzőket is feltüntetni.
 *** Akkor kell kitölteni, ha a veszélyes hulladék szállítása az ADR, a RID, az ADN hatálya alá tartozik.
 **** Ha a hulladék átadójának és a szállítónak a személye megegyezik, akkor az ugyanazon tartalom mellett elég egyszer kitölteni.

A. DE. 501/Sz. r. sz. - Pátia Nyomda Zrt.

HULLADÉKKEZELŐ, KERESKEDŐ VISSZAKÜLDI A HULLADÉK ÁTADÓJÁNAK	
„Sz” lap	SZÁLLÍTÁSI LAP
Sorszám: PAT-SZ16620	Példányszám: 3/4
E nyomtatvány kitöltését a veszélyes hulladékkal kapcsolatos tevékenységek részletes szabályairól szóló kormányrendelet írja elő. (225/2015 (VII. 7.) Korm. rend.)	
1. A hulladék azonosító kódja és hulladékjegyzék szerinti megnevezése: 17 05 03* Veszélyes anyagot tartalmazó föld és lejtő	
2. A szállítónak átadott hulladékmennyiség: nettó: 25 000 kg bruttó: kg	3. A hulladék összetétele: Szennyezett föld és kőzet (algajelöl)
4. A hulladék megjelenési formája: S-szilárd	5. A legfontosabb veszélyességi jellemzője**: HP 14 HP HP HP HP HP
6. A hulladék ADR, RID, ADN (megfelelő aláhúzendő) szerinti UN száma, helyes szállítási megnevezése, valamint az ADR, RID, ADN (megfelelő aláhúzendő) által meghatározott egyéb bejegyzések***: UN 3077	
7. Az átadott küldeménydarabok (csomagok) száma: 1	8. A csomagolás módja: Ömlesztett - 8
9. A hulladék átadóinak neve, címe: Jánosháza Város Önkormányzat 9545 Jánosháza-földhivatal	
10. A hulladék átadóinak telefonszáma: 06-95-351-211	11. Adószám vagy adóazonosító jel: 1573324-2-18
12. KÜJ: 103448299	13. KTI: 102638340
14. A hulladék átadója telephelyének neve: Völgelgyalogos	
15. A hulladék átadója telephelyének címe: 9545 Jánosháza 494/3-5 hrsz.	
16. Szállító**** neve, címe: Zala-Petrol Transz Kft. Bázakeretely, Ipari utca 2.	17. Szállító telefonszáma: 30/9467710
18. Adószám vagy adóazonosító jel: 11946313	19. A fuvarlevél száma: 0313551
20. Külön lap csatolva: Igen: <input type="checkbox"/> Nem: <input checked="" type="checkbox"/>	21. A szállításra vonatkozó hulladékgazdálkodási engedély száma: PE 1675/2017-7/2018
22. A szállítás módja: R	23. A szállítás megkezdése: 2019.06.27.
24. A szállító jármű rendszáma: KET 529/XTE 558	
25. A hulladékkezelő, kereskedő neve, címe: JAUBERMACHER HARCALI KFT. 8700 Harsányi, Kossuth u. 74.	
26. A hulladékkezelő, kereskedő telefonszáma: 06 30/494 4248	27. KÜJ: 100894365
28. KTI: 100484925	29. Az átvevő hulladékkezelő, kereskedő telephelyének neve, címe: HARCALI HULLADÉKKEZELŐ TEREP, 8700 HARCALI GYERMEKUTAZTA 094/1, 097/1, 097/4, 094/4
30. Kezelési kód: 13 15	31. Az átvétel időpontja: 2019.06.27.
32. Hulladékgazdálkodási engedély száma: 50-042/KK/1257-30/2018	
33. Az átvevő a küldeményt (csomagot): átvette: <input checked="" type="checkbox"/> nem vette át: <input type="checkbox"/>	34. Az átvett küldeménydarabok (csomagok) száma:
35. Az átvett hulladék mennyisége: nettó: 18 960 kg bruttó: kg	
36. A veszélyes hulladék átadója kijelenti, hogy az általa közölt adatok a valóságnak megfelelnek, a szállítmány szállításra alkalmas állapotú, a szállítmányra megfelelő pénzügyi garanciával vagy biztosítással rendelkezik (ha e kötelezettséget kormányrendelet előírja), az átvétel megbirosítása esetén a szállítmányt visszafordítja a szállító részére.	
Felelős személy neve, telefonszáma: NERVETHATYKAI, JÓZSEF 3511211 Kelt: Jánosháza 2019.06.27.	
37. A szállító kijelenti, hogy az adatok a valóságnak megfelelnek, a veszélyes hulladék szállítására feljogosítással és megfelelő felszereltséggel, a szállítmányra megfelelő pénzügyi garanciával vagy biztosítással rendelkezik (utóbbit csak akkor, ha e kötelezettséget kormányrendelet előírja).	
Felelős személy neve, telefonszáma: ZALA-PETROL TRANSZ KFT. Bázakeretely, Ipari utca 2. Kelt: Jánosháza 2019.06.27.	
38. A veszélyes hulladékot átvevő hulladékkezelő, kereskedő kijelenti, hogy a közölt adatok a valóságnak megfelelnek, a veszélyes hulladék átvételére feljogosítással és megfelelő technológiával, megfelelő pénzügyi garanciával vagy biztosítással rendelkezik (utóbbit csak akkor, ha e kötelezettséget kormányrendelet előírja), a veszélyes hulladékot kezelésre átvette: SZEP-CSEZ. NODINI.	
Felelős személy neve, telefonszáma: SZEP-CSEZ. NODINI. Kelt: 2019.06.27.	
39. A hulladékátvétel megtagadásának indoka, helye, időpontja: Felelős személy neve, telefonszáma: Kelt:	
Aláírás és pecsét	



HULLADÉKKEZELŐ, KERESKEDŐ VISSZAKÜLDI A HULLADÉK ÁTADÓJÁNAK	
SZÁLLÍTÁSI LAP	
Sorszám: PAT-SZ16621	Példányszám: 3/4
1. A hulladék azonosító kódja és hulladékjegyzék szerinti megnevezése: 17 05 03* veszélyességi pontot tartalmazó földi kövek	
2. A szállítónak átadott hulladékmennyiség: nettó: 25 000 kg bruttó: kg	3. A hulladék összetétele: Személyes földi kövek (alsójele)
4. A hulladék megjelölési formája: 5	5. A legfontosabb veszélyességi jellemzője**: 1H HP HP HP HP HP HP
6. A hulladék ADR, RID, ADN (megfelelő aláhúzendő) szerinti UN száma, helyes szállítási megnevezése, valamint az ADR, RID, ADN (megfelelő aláhúzendő) által meghatározott egyéb bejegyzések***: UN 3077	
7. Az átadott küldeménydarabok (csomagok) száma: 1	8. A csomagolás módja: 8-önként
9. A hulladék átadójának neve, címe: Jánosháza Város Önkormányzata 9545 Jánosháza, Bartók utca u. 2.	10. A hulladék átadójának telefonszáma: 06-95-351-211
11. Adószám vagy adóazonosító jel: 15733744-25AP	12. KÜJ: 10544P/109
14. A hulladék átadója telephelyének neve:	13. KTJ: 102G3R360
15. A hulladék átadója telephelyének címe: 9545 Jánosháza u. 2.	17. Szállító telefonszáma: 30/9467710
16. Szállító**** neve, címe: Zala Tórol Transz 8897 Bakakerttye, Partelep 2.	19. A fuvarlevél száma: 313552
18. Adószám vagy adóazonosító jel: 1134G3K3	21. A szállításra vonatkozó hulladékgazdálkodási engedély száma: PE/KTE/21FE-7/2018.
20. Külön lap csatolva: Igen: <input type="checkbox"/> Nem: <input checked="" type="checkbox"/>	22. A szállítási módja:
23. A szállítás megkezdése:	24. A szállító jármű rendszáma: KET-520 XTE-557
25. A hulladékkezelő, kereskedő neve, címe: 8700 Marcali, Komáh u. 74 SAUBERMACHER MARCALI Kft.	26. A hulladékkezelő, kereskedő telefonszáma: 0620/4974248
27. KÜJ: 100254365	28. KTJ: 100464925
29. Az átvételi hulladékkezelő, kereskedő telephelyének neve, címe: Marcali Hulladékkezelő telephely, 8700 Marcali, Bartók utca u. 74	
30. Kezelési kód: 11	31. Az átvétel időpontja: 2019. 06. 18.
32. Hulladékgazdálkodási engedély száma: 50-047/HQ/1257-30/2018.	33. Az átvételtől (csomagot) átvette: <input checked="" type="checkbox"/> nem vette át: <input type="checkbox"/>
34. Az átvett küldeménydarabok (csomagok) száma:	35. Az átvett hulladék mennyisége: nettó: 20260 kg bruttó: kg
36. A veszélyes hulladék átadója kijelenti, hogy az általa közölt adatok a valóságnak megfelelnek, a szállításhoz alkalmas állapotú, a szállításhoz megfelelő pénzügyi garanciával vagy biztosítással rendelkezik (ha a kötelezettséget kormányrendelet előírja), az átvétel meghívás esetén a szállítást visszafogadja.	
Felelős személy neve, telefonszáma: Jelentő Fencsek Kelt: 2019. 06. 18.	 Aláírás és pecsét
37. A szállító kijelenti, hogy az adatok a valóságnak megfelelnek, a veszélyes hulladék szállítására feljogosítással és megfelelő felszereléssel rendelkezik (ha a kötelezettséget kormányrendelet előírja), és a veszélyes hulladékot átvevő telephelyén megfelelő pénzügyi garanciával vagy biztosítással rendelkezik (utóbbit csak akkor, ha a kötelezettséget kormányrendelet előírja).	
Felelős személy neve, telefonszáma: Makócs József Kelt: 2019. 06. 18.	 Aláírás és pecsét
38. A veszélyes hulladékot átvételi hulladékkezelő, kereskedő kijelenti, hogy a közölt adatok a valóságnak megfelelnek, a veszélyes hulladék átvételére feljogosítással és megfelelő technológiával, megfelelő pénzügyi garanciával vagy biztosítással rendelkezik (utóbbit csak akkor, ha a kötelezettséget kormányrendelet előírja), és a veszélyes hulladékot kezelésre átvette: 8700 Marcali, Komáh u. 74.	 Aláírás és pecsét
Felelős személy neve, telefonszáma: Makócs József Kelt: 2019. 06. 18.	 Aláírás és pecsét
39. A hulladékátvételt megtagadásának indoka, helye, időpontja:	
Felelős személy neve, telefonszáma:	Kelt:
** A legfontosabb veszélyességi jellemzők közül - a több veszélyességi jellemzővel rendelkező hulladék esetében - a HP1; HP2; HP3; HP6; HP8; HP12 veszélyességi jellemzőket is fel kell tüntetni.	
*** Akkor kell kitölteni, ha a veszélyes hulladék szállítása az ADR, a RID, az ADN hatálya alá tartozik.	
**** Ha a hulladék átadójának és a szállítónak a személyes megegyezést, akkor az ugyanazon tartalmú mezőket elég egyszer kitölteni.	

5 999 097 508405



6. sz. melléklet: Monitoring helyek térképe

